QUADRO 7 – PLANIMETRIA DI PROGETTO dal km 97+700 al km 99+200 – 1:2.000

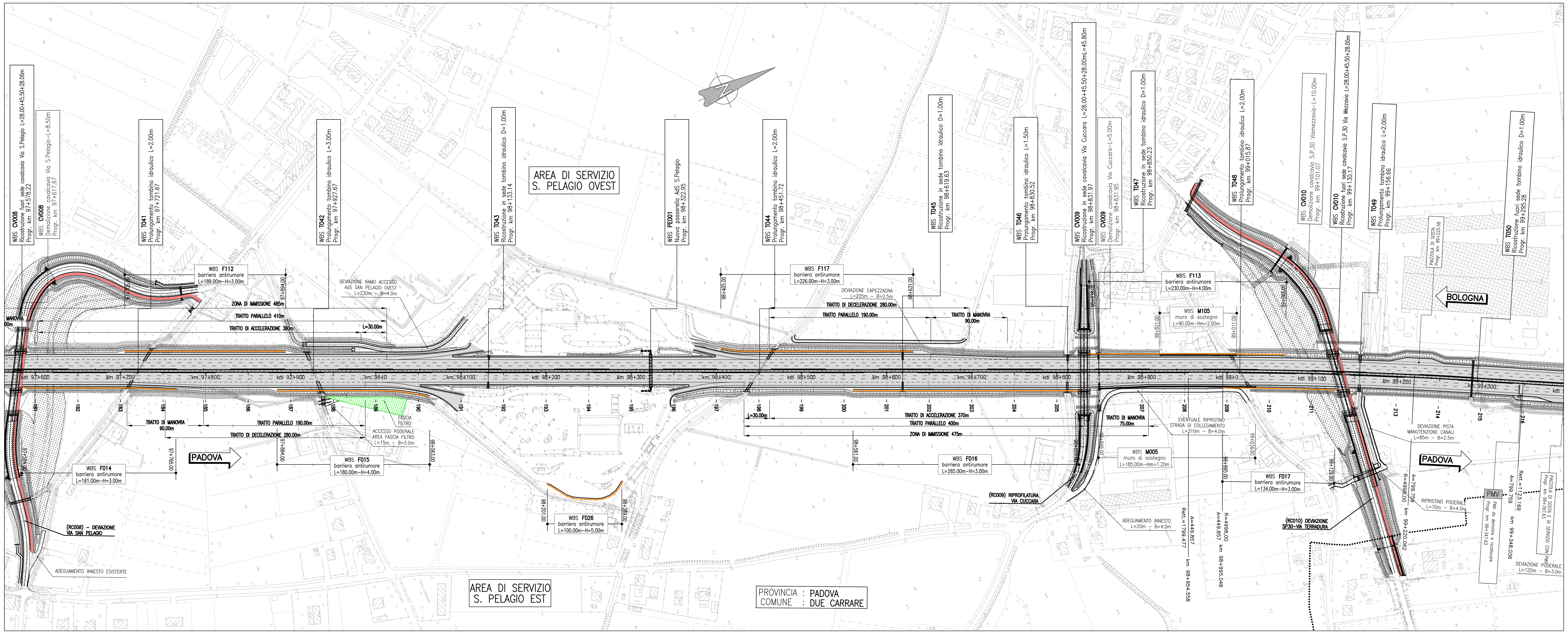

QUADRO 8 – PLANIMETRIA DI PROGETTO dal km 99+200 al km 100+850 – 1:2.000

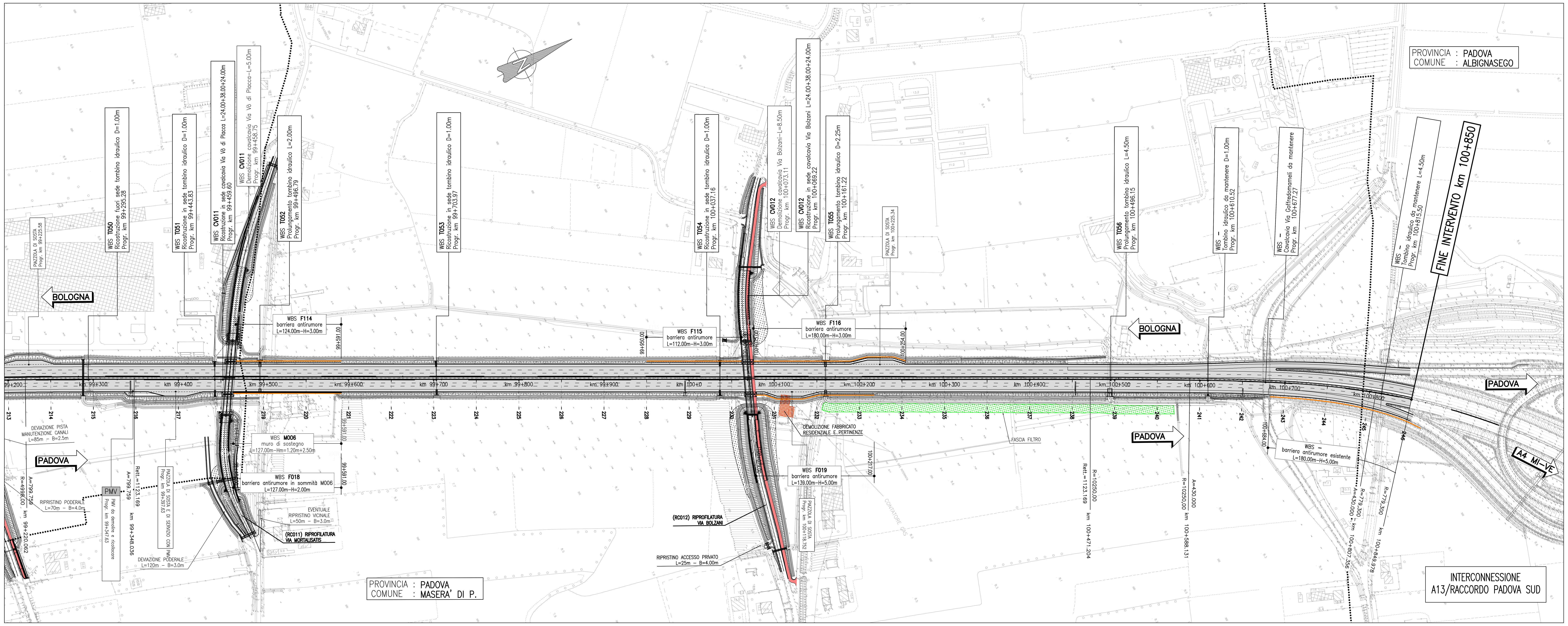

QUADRO DI UNIONE

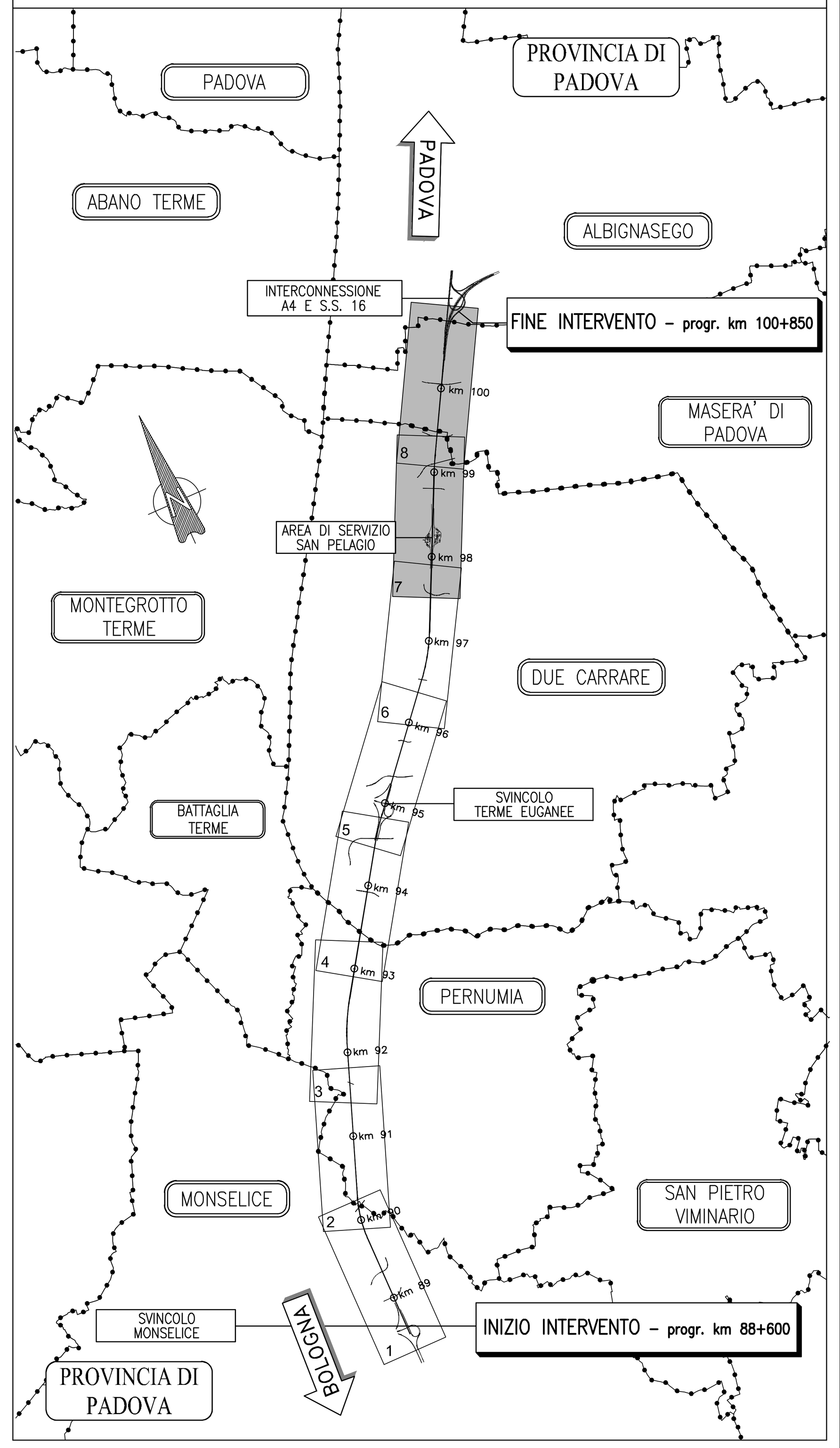

autostrade per l'italia

AUTOSTRADA (A13) : BOLOGNA-PADOVA

AMPLIAMENTO ALLA TERZA CORSIA

TRATTO : MONSELICE - PADOVA SUD

PROGETTO DEFINITIVO

CORPO AUTOSTRADALE

PARTE STRADALE
PLANIMETRIA DI PROGETTO

PLANIMETRIA – Tav. 4 di 4
dal km 97+700 al km 100+775

IL PROGETTISTA SPECIALISTICO	IL RESPONSABILE INTEGRAZIONE PRESTAZIONI SPECIALISTICHE	IL DIRETTORE TECNICO
Ing. Gianluca Salvatore Spinazzola Ord. Ingg. Milano N. A26796 RESPONSABILE STRADE, ARREDI E ANALISI TRASPORTISTICHE	Ing. Mario Brugnoli Ord. Ingg. Roma N. A24308	Ing. Orlando Mazza Ord. Ingg. Pavia N. 1496 PROGETTAZIONE NUOVE OPERE AUTOSTRADALI

CODICE IDENTIFICATIVO

Codice Commessa	Lotto, Sub-Prog, Cod. Appalto	Fase	Capitolo	Paragrafo	WBS tipologia	WBS progressivo	PARTE D'OPERA	Tip.	Disciplina	Progressivo	Rev.
111305	0000	3	00	000	00000	0	000000	0	STD	0103	4

Ordinatore: —
SCALA: 1:2.000

ENGINEER COORDINATOR: Ing. Mario Brugnoli, Ord. Ingg. Roma N. A24308
SUPPORTO SPECIALISTICO:
REDATTO: –
VERIFICATO: –

REVISIONE n.	data
0	SETTEMBRE 2016
1	OTTOBRE 2017
2	GENNAIO 2018
3	MARZO 2018
4	MAGGIO 2021

VISTO DEL COMMITTENTE
autostrade per l'italia
IL RESPONSABILE UNICO DEL PROCEDIMENTO
Ing. Maurizio Torresi

VISTO DEL CONCEDENTE
Ministero delle Infrastrutture e della mobilità sostenibili
DIPARTIMENTO PER LA PROGRAMMAZIONE, LE INFRASTRUTTURE DI TRASPORTO A RETE E I SISTEMI INFORMATIVI

IL PRESENTE DOCUMENTO NON POTRA' ESSERE COPIATO, RIPRODOTTO O ALTRIMENTI PUBBLICATO, IN TUTTO O IN PARTE, SENZA IL CONSENSO SCRITTO DELLA SOC. AUTOSTRADE PER L'ITALIA S.P.A. OGNI UTILIZZO NON AUTORIZZATO SARA' PERSEGUITO A NORMA DI LEGGE.
THIS DOCUMENT MAY NOT BE COPIED, REPRODUCED OR PUBLISHED, EITHER IN PART OR IN ITS ENTIRETY, WITHOUT THE WRITTEN PERMISSION OF SOC. AUTOSTRADE PER L'ITALIA S.P.A.. UNAUTHORIZED USE WILL BE PROSECUTED BY LAW.