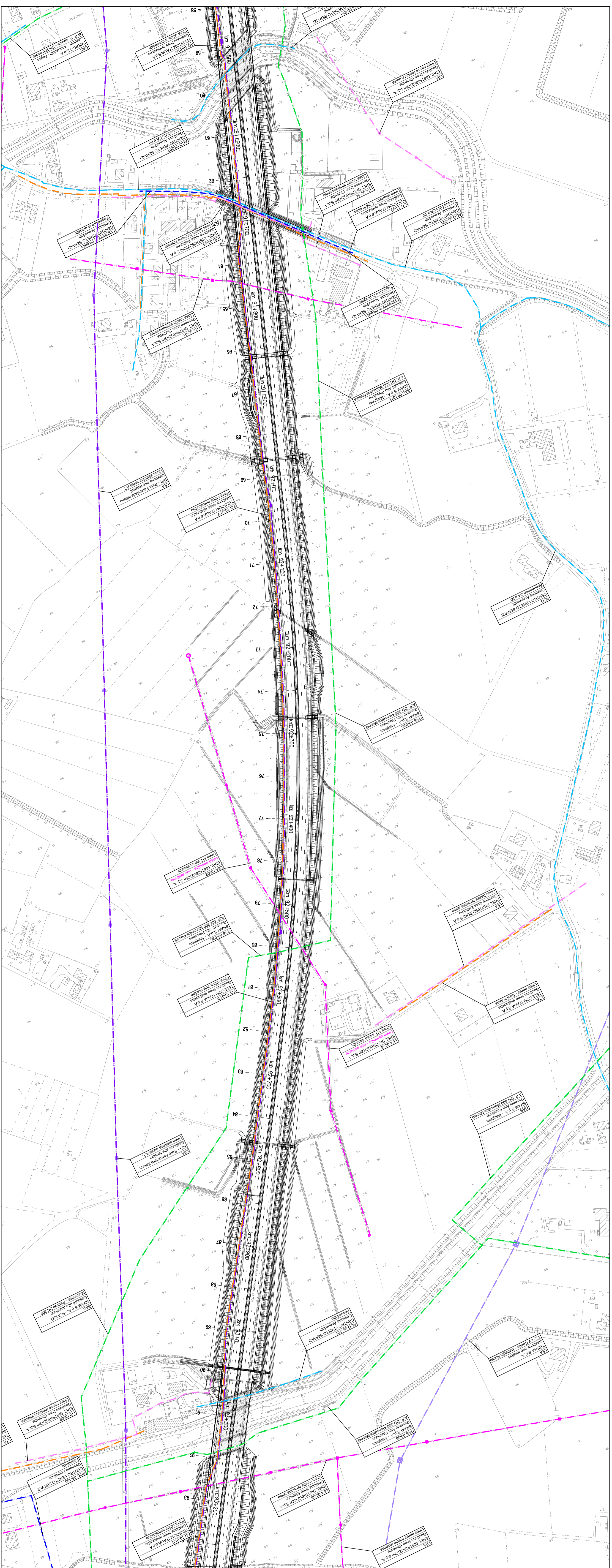
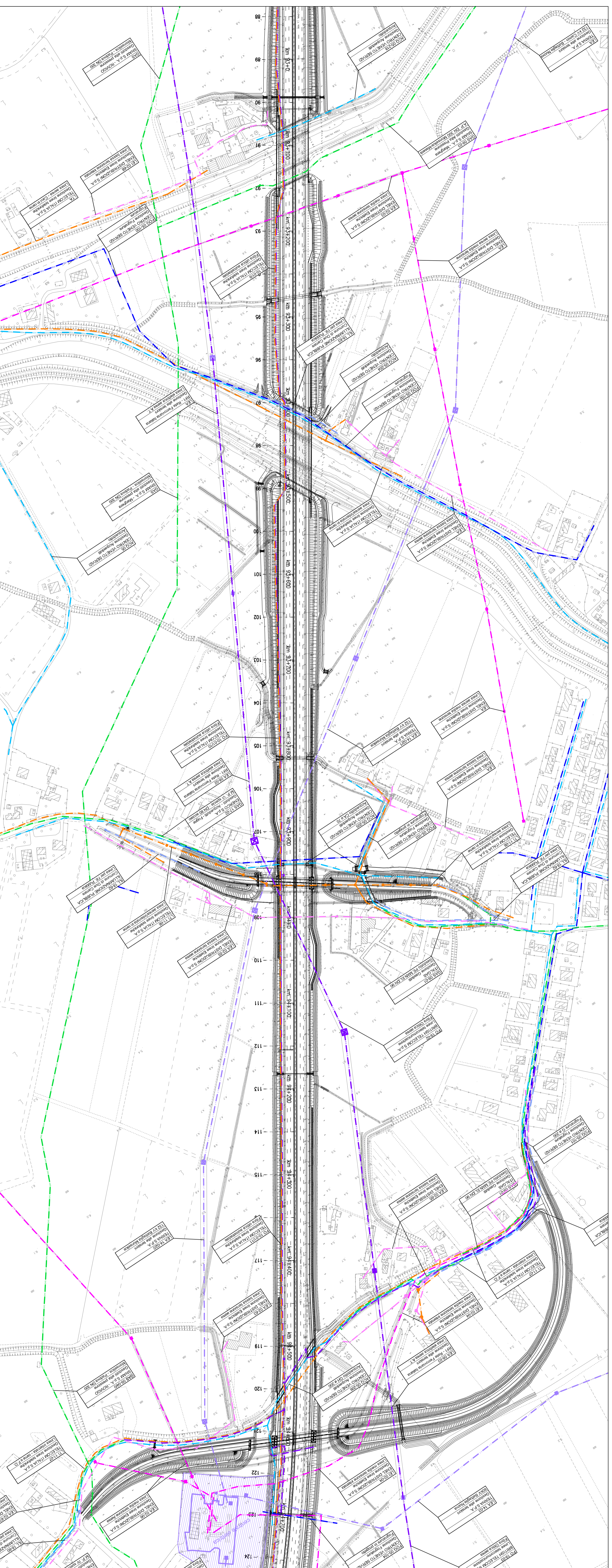


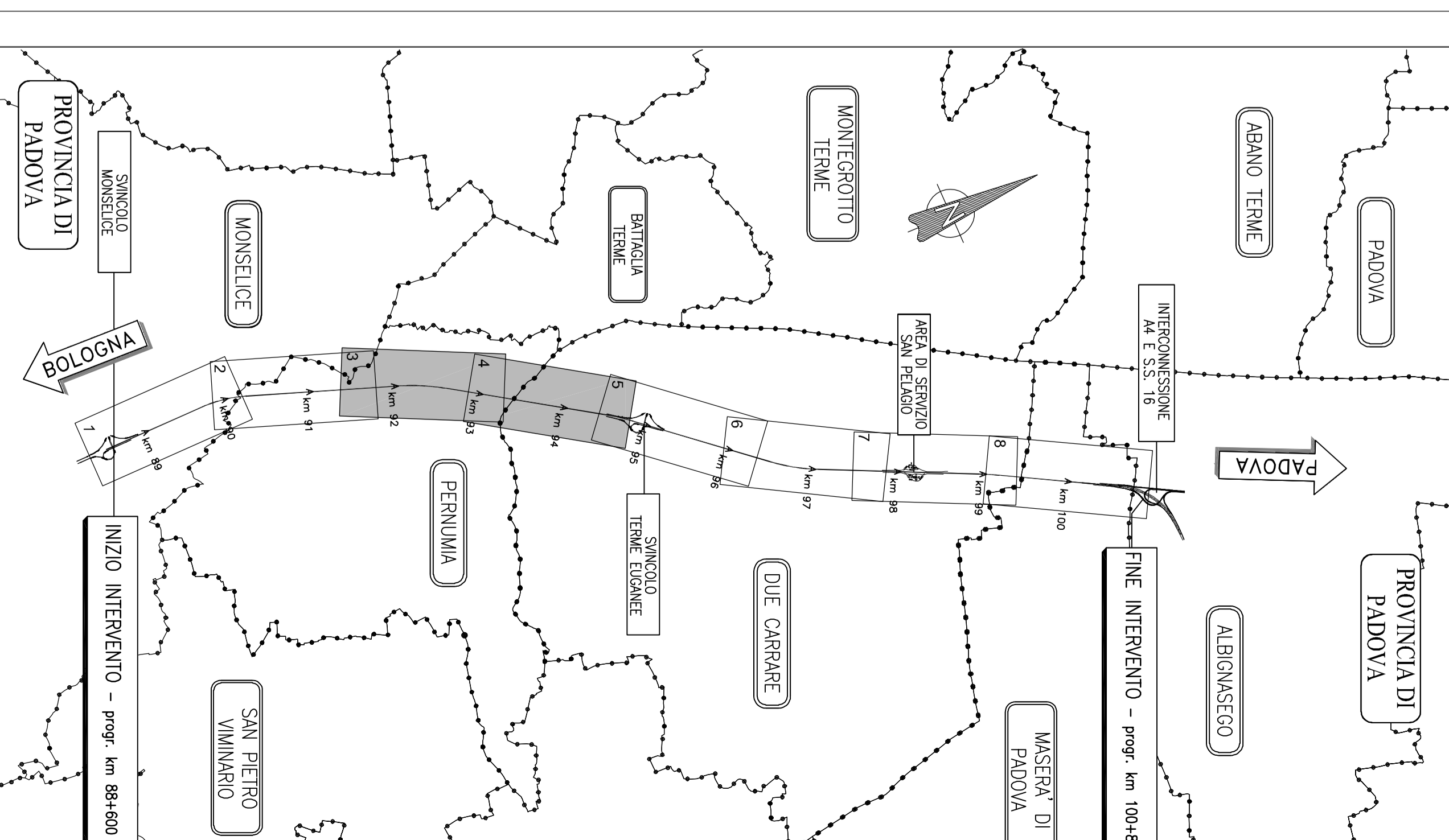
QUADRO 3 – PLANIMETRIA DI PROGETTO dal km 91+600 di km 93+100 – 1:2.000



QUADRO 4 – PLANIMETRIA DI PROGETTO dal km 93+100 di km 94+625 – 1:2.000



QUADRO DI UNIONE



LEGENDA

- Fibra Ottica Autostrada
- Linee Elettriche B.T.
- Linee Elettriche A.T.
- Pubbliche Illuminazione
- Acquedotti
- Fognaie
- Linee Telefoniche
- Fibra Ottica Telecom
- Impianto Idroelettrico da Rinnovo o Progettato. Vedi scheda di realizzazione

Planimetria stato di fatto – 2/4
dal km 91+600 di km 94+600

SERVIZI TECNOLOGICI
INTERFERENZE
PROGETTO DEFINITIVO

autostrade per l'Italia
AUTOSTRADA (A13) : BOLOGNA-PADOVA
AMPLIAMENTO ALLA TERZA CORSIA
TRATTO : MONSELICE - PADOVA SUD

F.1. INDICAZIONE STRADALE		F.2. INDICAZIONE TECNICA	
P.L.E. Foglio Consorzio Olivare di S. Maria M. S. Maria		Ing. Giuseppe Mazzo Cod. Foglio P.L.E. N. 1408	
F.3. INDICAZIONE PROIEZIONE		F.4. INDICAZIONE DATA	
PROIEZIONE UTM OVER AUTOSTRADA		11/03/2011	
F.5. INDICAZIONE SCALA		F.6. INDICAZIONE DATA	
1:1000		11/03/2011	
F.7. INDICAZIONE AUTORE		F.8. INDICAZIONE CLIENTE	
Autospedizioni per l'Italia		Autospedizioni per l'Italia	