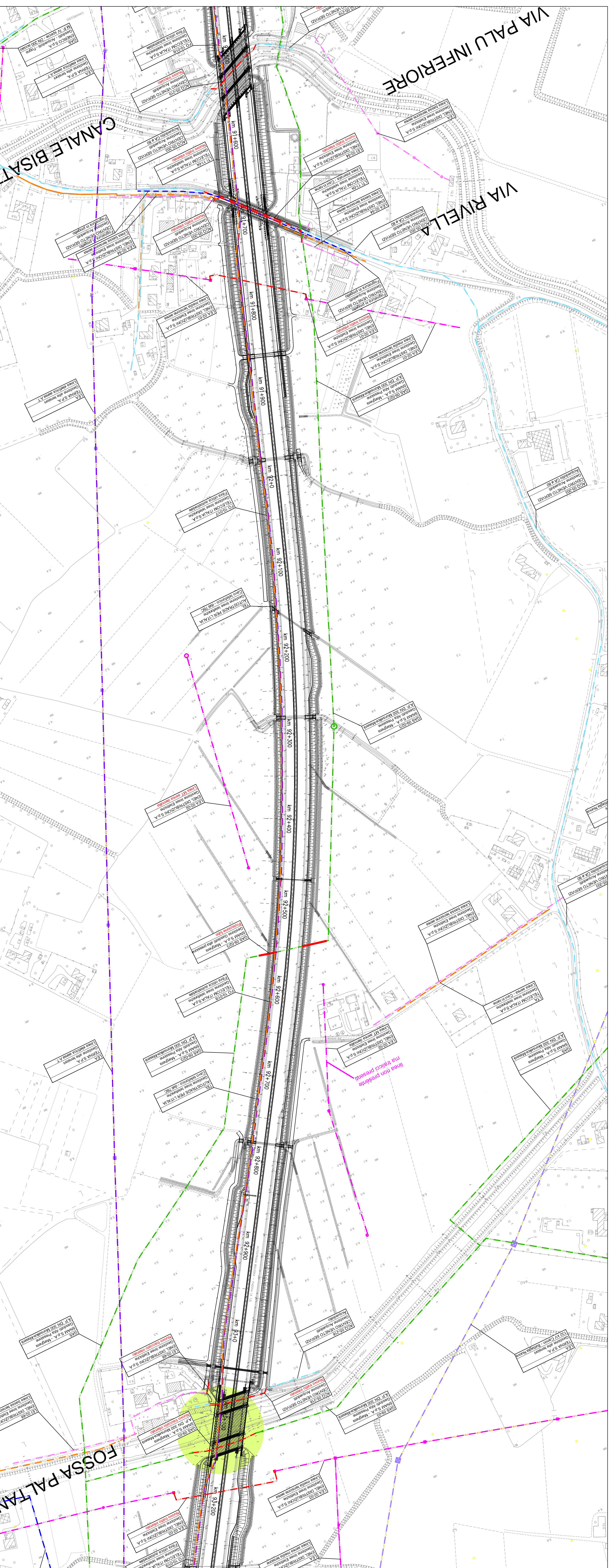
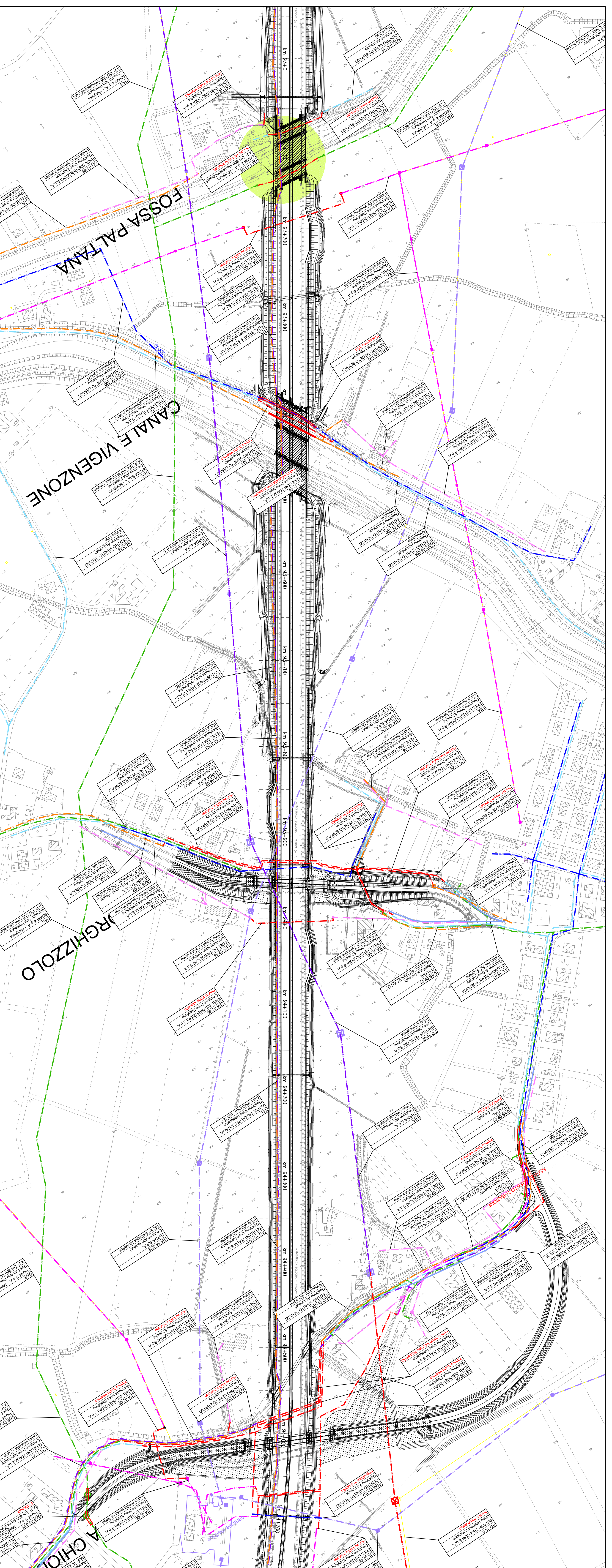


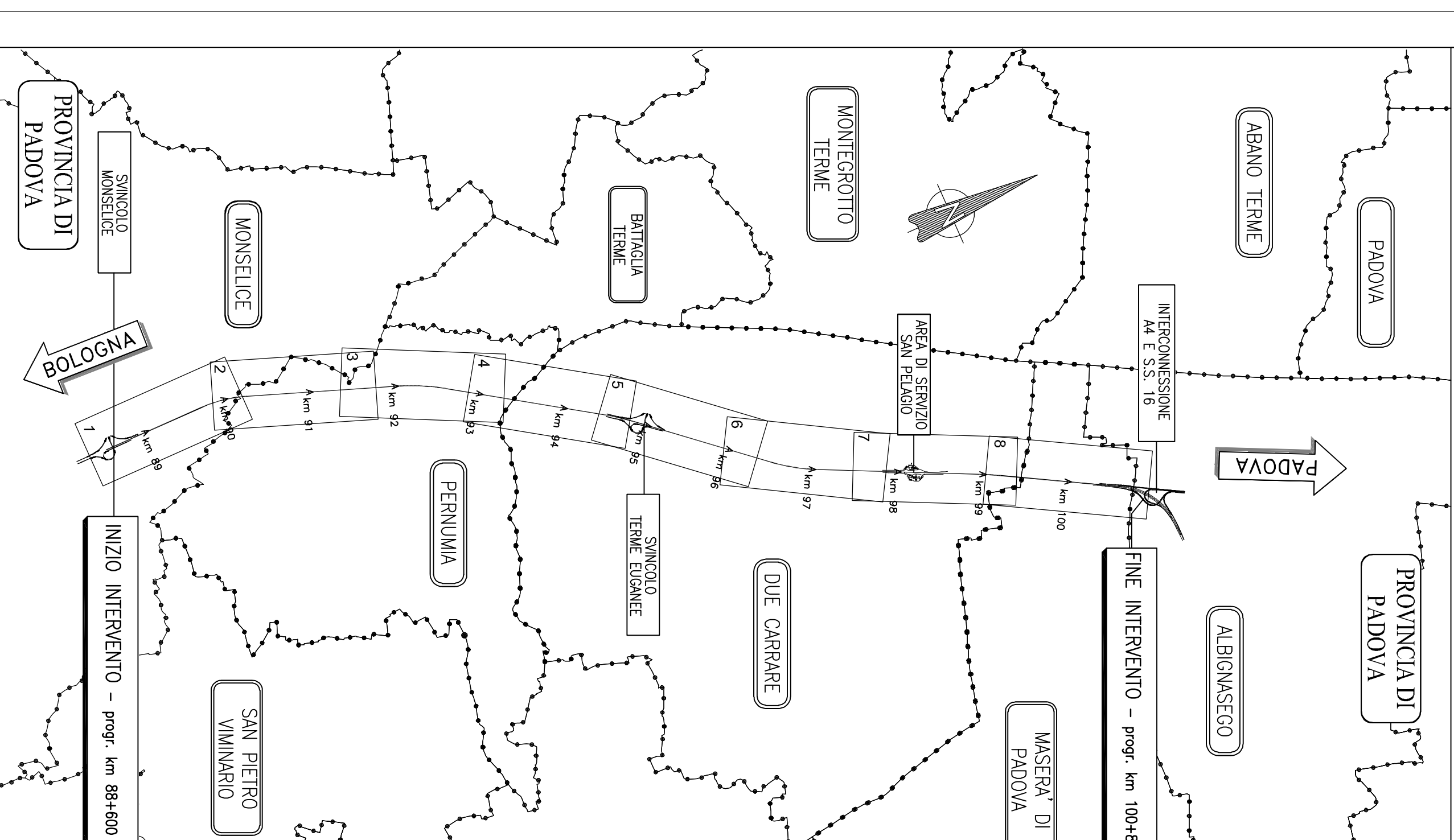
QUADRO 3 - PLANIMETRIA DI PROGETTO dal km 91+600 di km 93+100 - 1:2.000



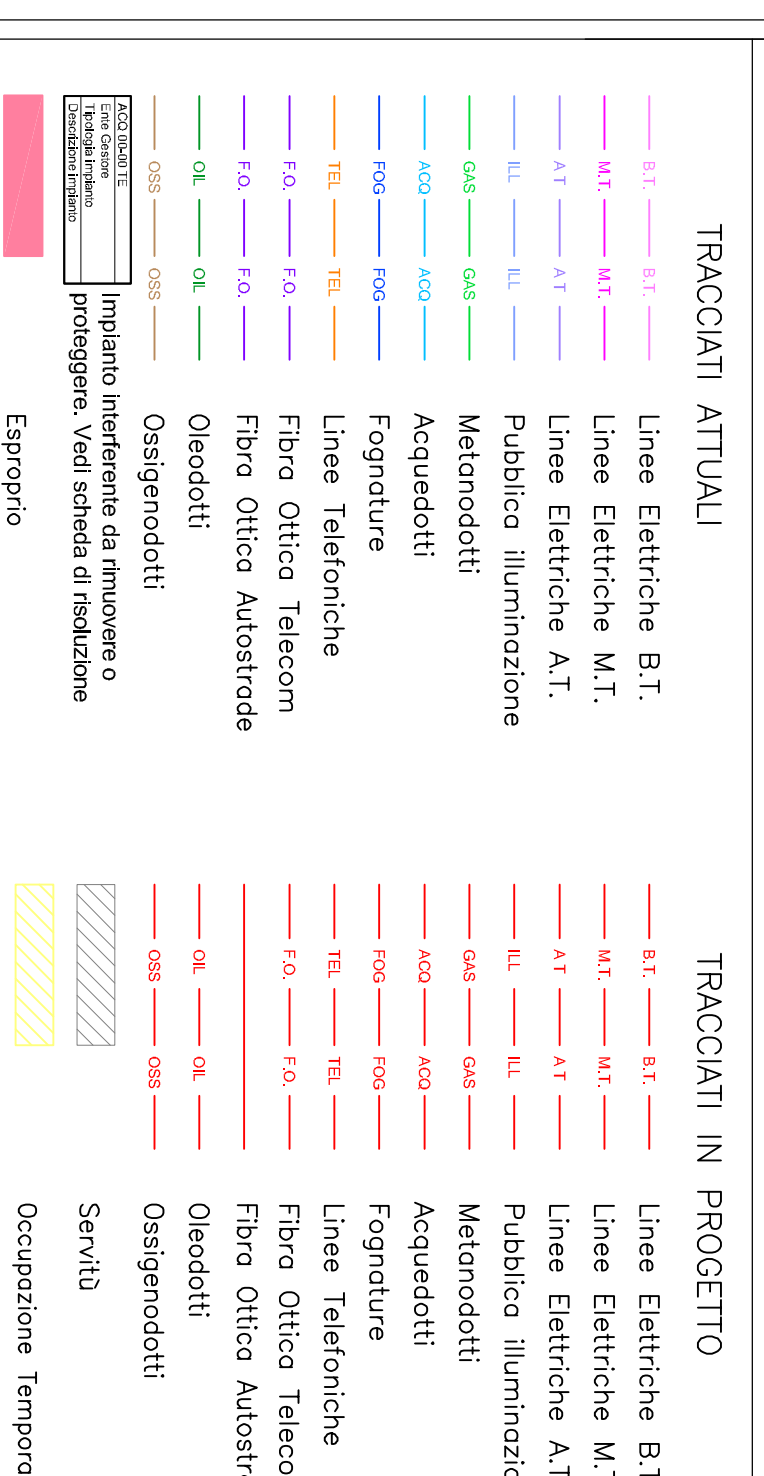
QUADRO 4 - PLANIMETRIA DI PROGETTO dal km 93+100 di km 94+625 - 1:2.000



QUADRO DI UNIONE



LEGENDA



**autostrade** per l'Italia

AUTOSTRADA (A13) : BOLOGNA-PADOVA  
AMPLIAMENTO ALLA TERZA CORSIA  
TRATTO : MONSELICE - PADOVA SUD

PROGETTO DEFINITIVO

INTERFERENZE  
SERVIZI TECNOLOGICI  
RISOLUZIONE INTERFERENZE  
PLANIMETRIA - Tav. 2 di 4  
dal km 91+600 di km 94+625

E. INGEGNERIA STRUTTURALE		E. INGEGNERIA GEOTECNICA	
FILE (Firma, Consorzio, Organismo, Nome, N.°)	PROFESSIONE	FILE (Firma, Consorzio, Organismo, Nome, N.°)	PROFESSIONE

E. INGEGNERIA GEOMETRICA		E. INGEGNERIA TOPOGRAFICA	
FILE (Firma, Consorzio, Organismo, Nome, N.°)	PROFESSIONE	FILE (Firma, Consorzio, Organismo, Nome, N.°)	PROFESSIONE

E. INGEGNERIA AMBIENTALE		E. INGEGNERIA ECONOMICA	
FILE (Firma, Consorzio, Organismo, Nome, N.°)	PROFESSIONE	FILE (Firma, Consorzio, Organismo, Nome, N.°)	PROFESSIONE