PIANTA SCAVI SCALA 1:100

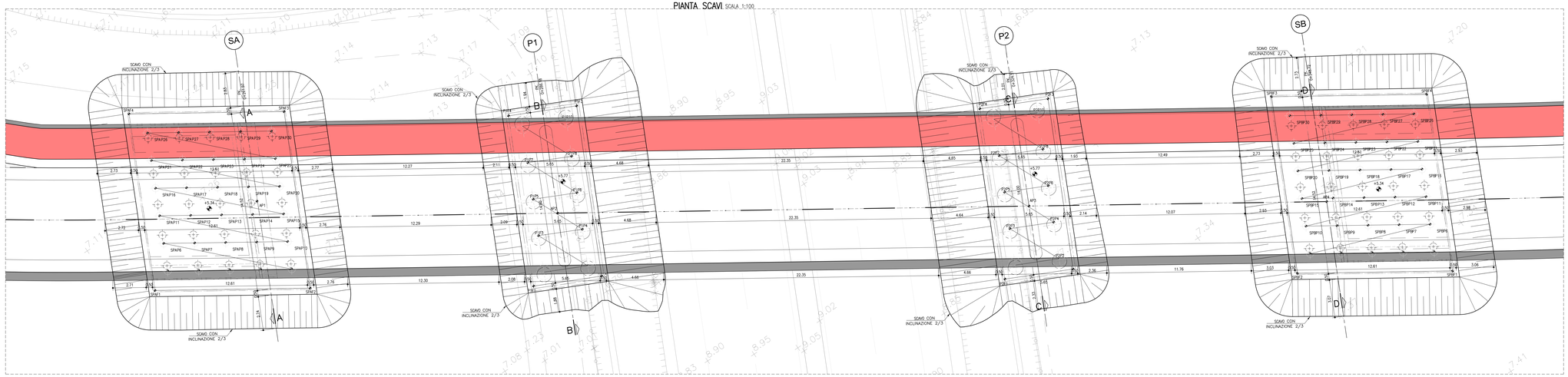

PUNTI	DATI DI TRACCIAMENTO SPA	
	X	Y
SPAP1	999281.22	3001890.82
SPAP2	999291.78	3001883.94
SPAP3	999298.06	3001897.04
SPAP4	999287.49	3001903.92
SPAP1	999282.96	3001891.56
SPAP2	999285.07	3001890.19
SPAP3	999287.18	3001888.81
SPAP4	999289.3	3001887.43
SPAP5	999291.41	3001886.06
SPAP6	999283.94	3001893.61
SPAP7	999286.05	3001892.23
SPAP8	999288.16	3001890.86
SPAP9	999290.28	3001889.48
SPAP10	999292.39	3001888.1
SPAP11	999284.92	3001895.66
SPAP12	999287.03	3001894.28
SPAP13	999289.15	3001892.9
SPAP14	999291.26	3001891.53
SPAP15	999293.37	3001890.15
SPAP16	999285.9	3001897.7
SPAP17	999288.01	3001896.33
SPAP18	999290.13	3001894.95
SPAP19	999292.24	3001893.57
SPAP20	999294.35	3001892.2
SPAP21	999286.89	3001899.76
SPAP22	999289	3001898.38
SPAP23	999291.11	3001897
SPAP24	999293.22	3001895.63
SPAP25	999295.34	3001894.25
SPAP26	999287.87	3001901.8
SPAP27	999289.98	3001900.43
SPAP28	999292.09	3001899.05
SPAP29	999294.2	3001897.67
SPAP30	999296.32	3001896.3

PUNTI	DATI DI TRACCIAMENTO SPB	
	X	Y
SPBF1	999369.6	3001833.21
SPBF2	999359.04	3001840.1
SPBF3	999365.31	3001853.19
SPBF4	999375.88	3001846.31
SPBP1	999369.23	3001835.33
SPBP2	999367.12	3001836.71
SPBP3	999365.01	3001838.09
SPBP4	999362.89	3001839.46
SPBP5	999360.78	3001840.84
SPBP6	999370.21	3001837.38
SPBP7	999368.1	3001838.76
SPBP8	999365.99	3001840.13
SPBP9	999363.88	3001841.51
SPBP10	999361.76	3001842.89
SPBP11	999371.19	3001839.43
SPBP12	999369.08	3001840.8
SPBP13	999366.97	3001842.18
SPBP14	999364.86	3001843.56
SPBP15	999362.74	3001844.93
SPBP16	999372.17	3001841.47
SPBP17	999370.06	3001842.85
SPBP18	999367.95	3001844.23
SPBP19	999365.84	3001845.6
SPBP20	999363.72	3001846.98
SPBP21	999373.15	3001843.52
SPBP22	999371.04	3001844.9
SPBP23	999368.93	3001846.27
SPBP24	999366.82	3001847.65
SPBP25	999364.7	3001849.03
SPBP26	999374.13	3001845.57
SPBP27	999372.02	3001846.94
SPBP28	999369.91	3001848.32
SPBP29	999367.8	3001849.7
SPBP30	999365.69	3001851.07

PUNTI	DATI DI TRACCIAMENTO P1	
	X	Y
P1F1	999306.96	3001873.93
P1F2	999311.99	3001871.51
P1F3	999318.04	3001884.13
P1F4	999312.99	3001886.55
P1P1	999308.28	3001874.4
P1P2	999311.52	3001872.84
P1P3	999309.57	3001877.1
P1P4	999312.82	3001875.55
P1P5	999310.87	3001879.81
P1P6	999314.12	3001878.25
P1P7	999312.17	3001882.51
P1P8	999315.41	3001880.96
P1P9	999313.46	3001885.22
P1P10	999316.71	3001883.66

PUNTI	DATI DI TRACCIAMENTO P2	
	X	Y
P2F1	999339.05	3001852.99
P2F2	999344.1	3001850.57
P2F3	999350.15	3001863.2
P2F4	999345.1	3001865.62
P2P1	999340.38	3001853.46
P2P2	999343.63	3001851.91
P2P3	999341.68	3001856.17
P2P4	999344.93	3001854.61
P2P5	999342.98	3001858.87
P2P6	999346.22	3001857.32
P2P7	999344.27	3001861.58
P2P8	999347.52	3001860.02
P2P9	999345.57	3001864.28
P2P10	999348.82	3001862.73

PUNTI	DATI DI TRACCIAMENTO	
	X	Y
AP1	999291.60	3001890.98
AP2	999311.86	3001877.76
AP3	999343.99	3001854.83
AP4	999364.74	3001843.30

PROFILO LONGITUDINALE SCALA 1:100

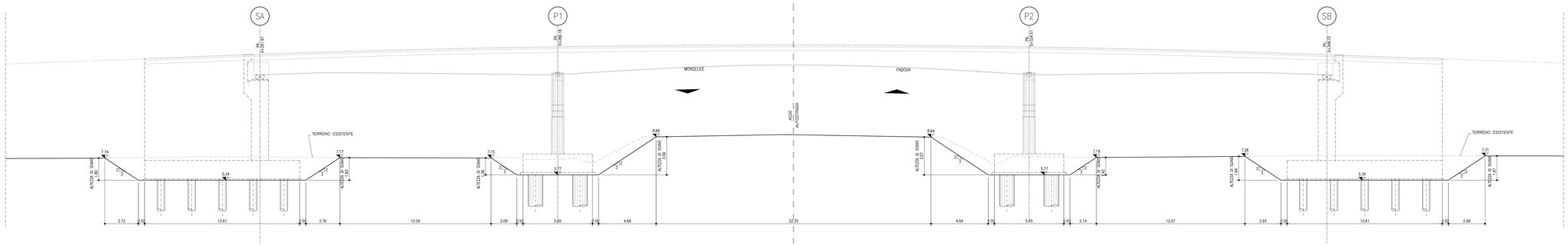

SEZIONE B-B
SCALA 1:100

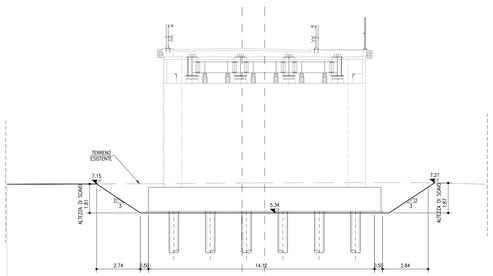

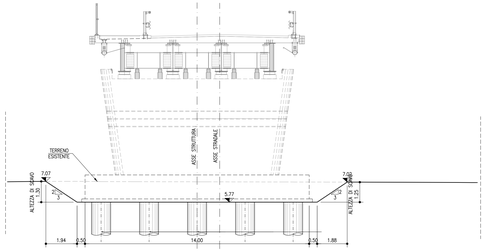

SEZIONE C-C
SCALA 1:100

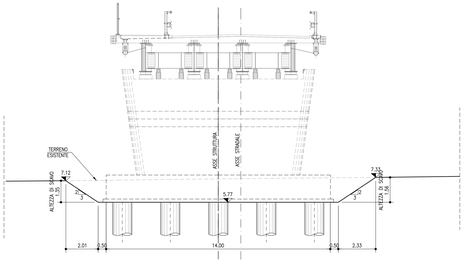

SEZIONE D-D
SCALA 1:100

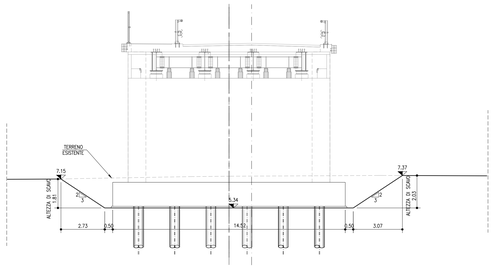

autostrade per l'italia

AUTOSTRADA (A13) : BOLOGNA-PADOVA

AMPLIAMENTO ALLA TERZA CORSIA

TRATTO : MONSELICE - PADOVA SUD

PROGETTO ESECUTIVO

VIABILITA' INTERFERITE

Scavalco via S. Pelagio - pk 97+578
CV008 - L=24 + 38 + 24=86m - B=12.30m

Pianta scavi e tracciamento

IL PROGETTISTA SPECIALISTICO
Ing. Mario Brugnoli
Ord. Ingg. Milano N. 20195
Responsabile Geotecnica ad interim

IL RESPONSABILE INTEGRAZIONE PRESTAZIONI SPECIALISTICHE
Ing. Marco Brugnoli
Ord. Ingg. Milano N. A24308

IL DIRETTORE TECNICO
Ing. Pietro Carollo
Ord. Ingg. Bologna N. A538
T.A. - Geologia e Geotecnica

RIFERIMENTO PROGETTO				RIFERIMENTO DIRETTORIO				RIFERIMENTO ELABORATO					ORDINATORE
Codice Commessa	Lotto, Sub, Lotto Funz.	Fase	Capitolo	Parte d'opera	Tipo	Disciplina	Progressivo	Rev.					
111315	0000	PE	IN	I10	CV008	00000	D	APE	5112	1	SCALA 1:100		

CODICE IDENTIFICATIVO

TECNE Engineering

ENGINEER COORDINATOR:
Ing. Mario Brugnoli
Ord. Ingg. Roma N. A24308

SUPPORTO SPECIALISTICO:

REDATTO:

VERIFICATO:

REVISIONE		
N.	DATA	DESCRIZIONE
0	DICEMBRE 2021	
1	APRILE 2022	

VISTO DEL COMMITTENTE
autostrade per l'italia
IL RESPONSABILE DEL PROCEDIMENTO
Ing. Stefano Marigliani

VISTO DEL CONCEDENTE
Ministero delle Infrastrutture e della mobilità sostenibili
DIPARTIMENTO PER LA RETE STRADALE - DIREZIONE GENERALE PER LA VIGILANZA SUI CONCESSIONARI

IL PRESENTE DOCUMENTO NON POTRA' ESSERE COPIATO, RIPRODOTTO O ALTRIMENTI PUBBLICATO IN TUTTO O IN PARTE SENZA IL CONSENSO SCRITTO DELLA SOC. AUTOSTRADE PER L'ITALIA S.P.A.. OGNI UTILIZZO NON AUTORIZZATO SARA' PERSEGUITO A NORMA DI LEGGE.
THIS DOCUMENT MAY NOT BE COPIED, REPRODUCED OR PUBLISHED, EITHER IN PART OR IN ITS ENTIRETY, WITHOUT THE WRITTEN PERMISSION OF SOC. AUTOSTRADE PER L'ITALIA S.P.A.. UNAUTHORIZED USE WILL BE PROSECUTED BY LAW.