autostrade per l'italia

AUTOSTRADA (A13) : BOLOGNA-PADOVA

AMPLIAMENTO ALLA TERZA CORSIA

TRATTO : MONSELICE - PADOVA SUD

PROGETTO ESECUTIVO

VIABILITA' INTERFERITE

Scavalco via Mortalisatis - pk 99+460
Progetto stradale

Sezioni trasversali

IL PROGETTISTA SPECIALISTICO	IL RESPONSABILE INTEGRAZIONE PRESTAZIONI SPECIALISTICHE	IL DIRETTORE TECNICO
Gianluca Salvatore Spinazzola Ing. Gianluca Salvatore Spinazzola Ord. Ingg. Milano N. A26796 Responsabile Strade	Ing. Mario Brugnoli Ord. Ingg. Roma N. A24308	Gianluca Salvatore Spinazzola Ing. Gianluca Salvatore Spinazzola Ord. Ingg. Milano N. A26796 T.A. - Strade

CODICE IDENTIFICATIVO											ORDINATORE
RIFERIMENTO PROGETTO			RIFERIMENTO DIRETTORIO				RIFERIMENTO ELABORATO				-
Codice Commessa	Lotto, Sub-Prog, Cod. Appalto	Fase	Capitolo	Paragrafo	W B S	Parte d'opera	Tip.	Disciplina	Progressivo	Rev.	
111315	0000	PE	IN	I13	RP13X	00000	S	STD	5404	0	SCALA 1:200

TECNE Sustainable Engineering	ENGINEER COORDINATOR:	SUPPORTO SPECIALISTICO:	REVISIONE n.	REVISIONE data
	Ing. Mario Brugnoli Ord. Ingg. Roma N. A24308		0	DICEMBRE 2021
	REDATTO:	VERIFICATO:		

	VISTO DEL COMMITTENTE	VISTO DEL CONCEDENTE
	autostrade per l'italia IL RESPONSABILE UNICO DEL PROCEDIMENTO Ing. Maurizio Torresi	Ministero delle Infrastrutture e della mobilità sostenibili DIPARTIMENTO PER LA PROGRAMMAZIONE, LE INFRASTRUTTURE DI TRASPORTO A RETE E I SISTEMI INFORMATIVI

IL PRESENTE DOCUMENTO NON POTRA' ESSERE COPIATO, RIPRODOTTO O ALTRIMENTI PUBBLICATO, IN TUTTO O IN PARTE, SENZA IL CONSENSO SCRITTO DELLA SOC. AUTOSTRADE PER L'ITALIA S.P.A.. OGNI UTILIZZO NON AUTORIZZATO SARA' PERSEGUITO A NORMA DI LEGGE.
THIS DOCUMENT MAY NOT BE COPIED, REPRODUCED OR PUBLISHED, EITHER IN PART OR IN ITS ENTIRETY, WITHOUT THE WRITTEN PERMISSION OF SOC. AUTOSTRADE PER L'ITALIA S.P.A.. UNAUTHORIZED USE WILL BE PROSECUTED BY LAW.

ASSE VO' DI PLACCA

AA	AA – RILEVATO	m^2	0.03
AE	AE – RILEVATO ARGINE	m^2	0.11
BB	BB – SCAVO	m^2	0.34
CA	CA – VEGETALE IN RIL	m^2	0.63
DA	DA – DEMOLIZIONE PAV	m^2	1.58
MA	MA – FOND NON LEGATA	m^2	1.31
OA	OA – BASE	m^2	0.45
da	DA – DEMO PAV (AREA)	m	4.02
ea	EA – FRESATURA	m	4.02
fe	FE – SCOTICO IN SCAV	m	3.37
pa	PA – BINDER	m	4.02
qa	QA – USURA	m	4.02
ta	TA – INERBIMENTO	m	3.32

SEZIONE 1

PROGRESSIVA 0.00

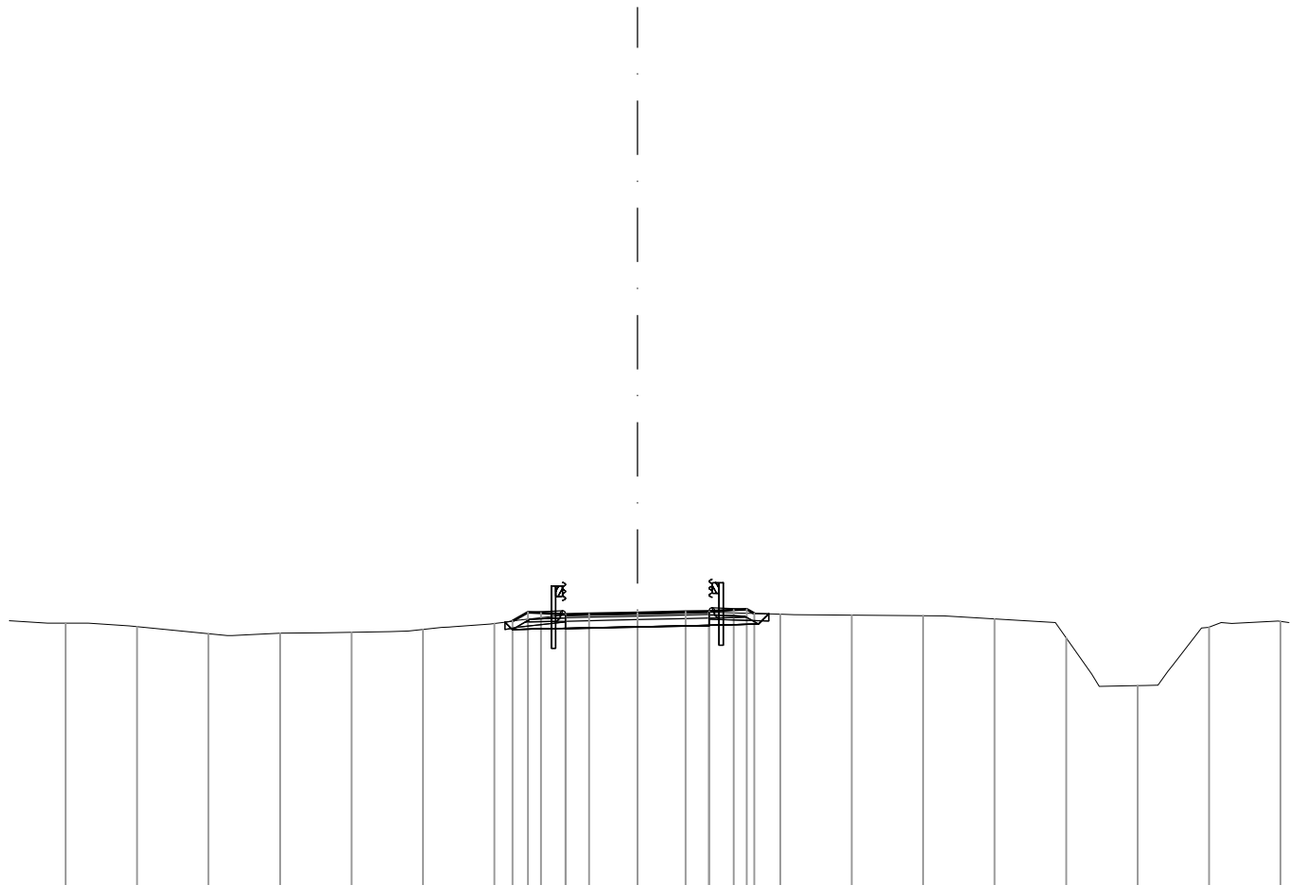

0 200 200

PROGRESSIVE TERRENO	-16.00	-14.00	-12.00	-10.00	-8.00	-6.00	-4.00	-2.00	0.00	2.00	4.00	6.00	8.00	10.00	12.00	14.00	16.00	18.00
PARZIALI TERRENO		2.00	2.00	2.00	2.00	2.00	2.00	2.00	2.00	2.00	2.00	2.00	2.00	2.00	2.00	2.00	2.00	
QUOTE TERRENO	7.50	7.41	7.21	7.22	7.25	7.33	7.50	7.74	7.78	7.81	7.76	7.73	7.71	7.63	7.10	5.75	7.40	7.56
PROGRESSIVE PROGETTO							-3.49	-3.06	-2.69	-2.01	-1.35	0.00	1.35	2.01	2.69	3.06	3.27	
PARZIALI PROGETTO							0.43	0.37	0.68	0.66	1.35	1.35	0.66	0.68	0.37	0.21		
QUOTE PROGETTO							7.57	7.81	7.79	7.75	7.76	7.79	7.82	7.84	7.88	7.90	7.78	

ASSE VO' DI PLACCA

AA	AA – RILEVATO	m^2	0.41
AE	AE – RILEVATO ARGINE	m^2	0.15
BB	BB – SCAVO	m^2	0.26
CA	CA – VEGETALE IN RIL	m^2	1.11
DA	DA – DEMOLIZIONE PAV	m^2	1.36
MA	MA – FOND NON LEGATA	m^2	1.34
OA	OA – BASE	m^2	0.45
da	DA – DEMO PAV (AREA)	m	3.59
ea	EA – FRESATURA	m	3.59
fa	FA – SCOTICO IN RILE	m	0.48
fe	FE – SCOTICO IN SCAV	m	2.70
ga	GA – GRADONATURA	m	2.52
ha	HA – ANTICAPILLARE I	m	0.48
ia	IA – BONIFICA IN RIL	m	0.48
pa	PA – BINDER	m	4.14
qa	QA – USURA	m	4.14
ta	TA – INERBIMENTO	m	6.08

SEZIONE 2

PROGRESSIVA 10.00

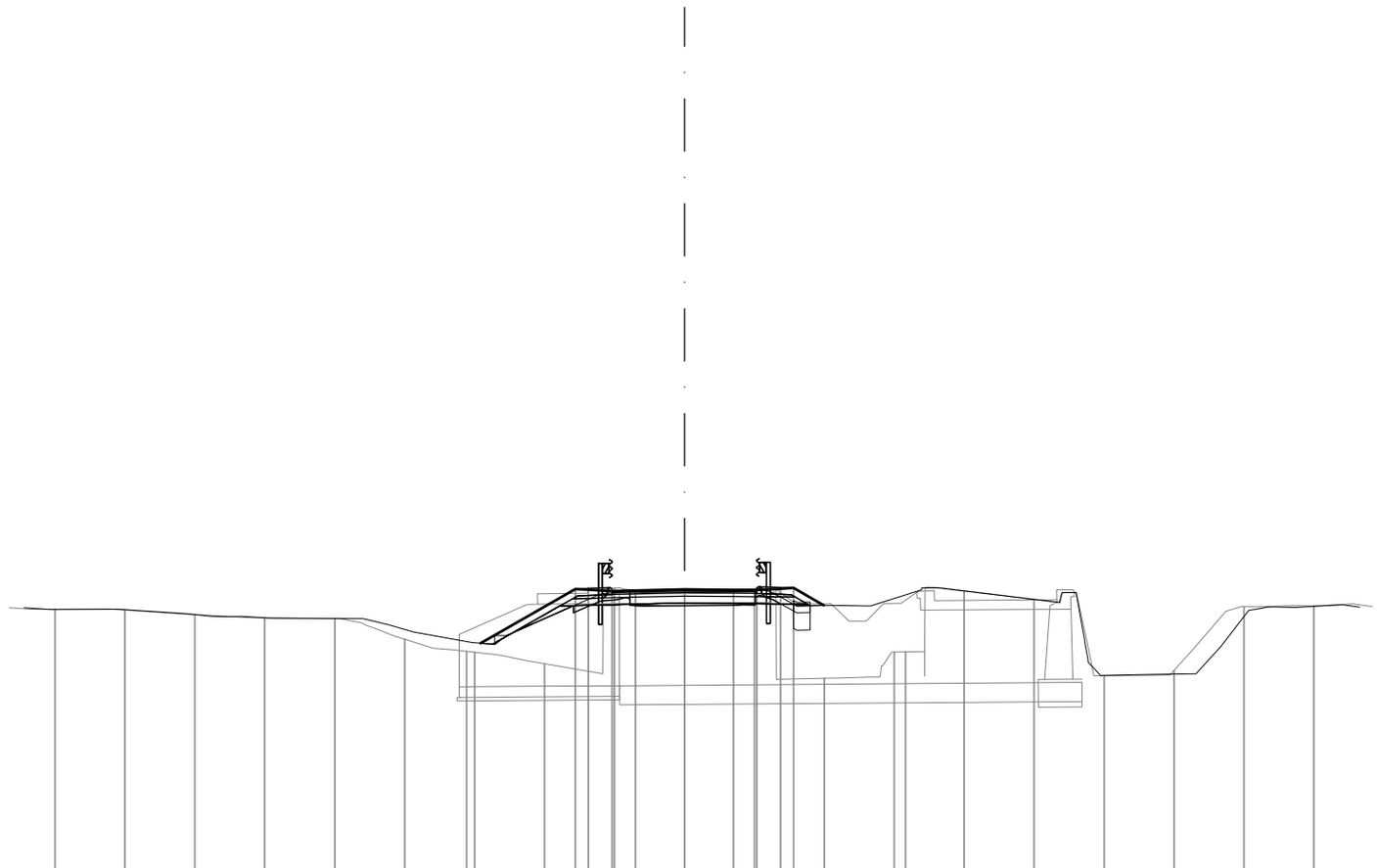

0

200

200

PROGRESSIVE TERRENO	-18.00	-16.00	-14.00	-12.00	-10.00	-8.00	-6.00	-4.00	-2.00	0.00	2.00	4.00	6.00	8.00	10.00	12.00	14.00	16.00	18.00
PARZIALI TERRENO	2.00	2.00	2.00	2.00	2.00	2.00		2.00	2.00	2.00				2.00	2.00	2.00	2.00	2.00	
QUOTE TERRENO	7.52	7.50	7.37	7.27	7.26	6.67	6.29	5.96	8.12	8.08	8.11	5.55	6.29	8.06	7.80	5.62	5.77	7.60	7.62

PROGRESSIVE PROGETTO							-6.23		-3.12 -2.75	-2.07	-1.40	0.00	1.40	2.07	2.75 3.12		6.32		
PARZIALI PROGETTO							3.11	0.37	0.68	0.67	1.40	1.40	0.67	0.68	0.37	3.20			
QUOTE PROGETTO							6.32	8.10 8.08		8.04	8.06	8.09	8.08	8.07	8.11 8.13		6.30		

ASSE VO' DI PLACCA

AA	AA – RILEVATO	m^2	0.05
AE	AE – RILEVATO ARGINE	m^2	0.16
AX	AX – RILEVATO FOSSO	m^2	0.39
BB	BB – SCAVO	m^2	0.35
BF	BF – SCAVO FOSSO	m^2	0.08
CA	CA – VEGETALE IN RIL	m^2	0.77
DA	DA – DEMOLIZIONE PAV	m^2	1.38
MA	MA – FOND NON LEGATA	m^2	1.44
OA	OA – BASE	m^2	0.48
da	DA – DEMO PAV (AREA)	m	3.55
ea	EA – FRESATURA	m	3.55
fa	FA – SCOTICO IN RILE	m	1.24
fe	FE – SCOTICO IN SCAV	m	4.08
fi	FI – SCOTICO FOSSO I	m	1.95
fo	FO – SCOTICO FOSSO I	m	0.50
ha	HA – ANTICAPILLARE I	m	1.24
ia	IA – BONIFICA IN RIL	m	1.24
pa	PA – BINDER	m	4.46
qa	QA – USURA	m	4.46
ta	TA – INERBIMENTO	m	4.85

SEZIONE 3

PROGRESSIVA 20.00

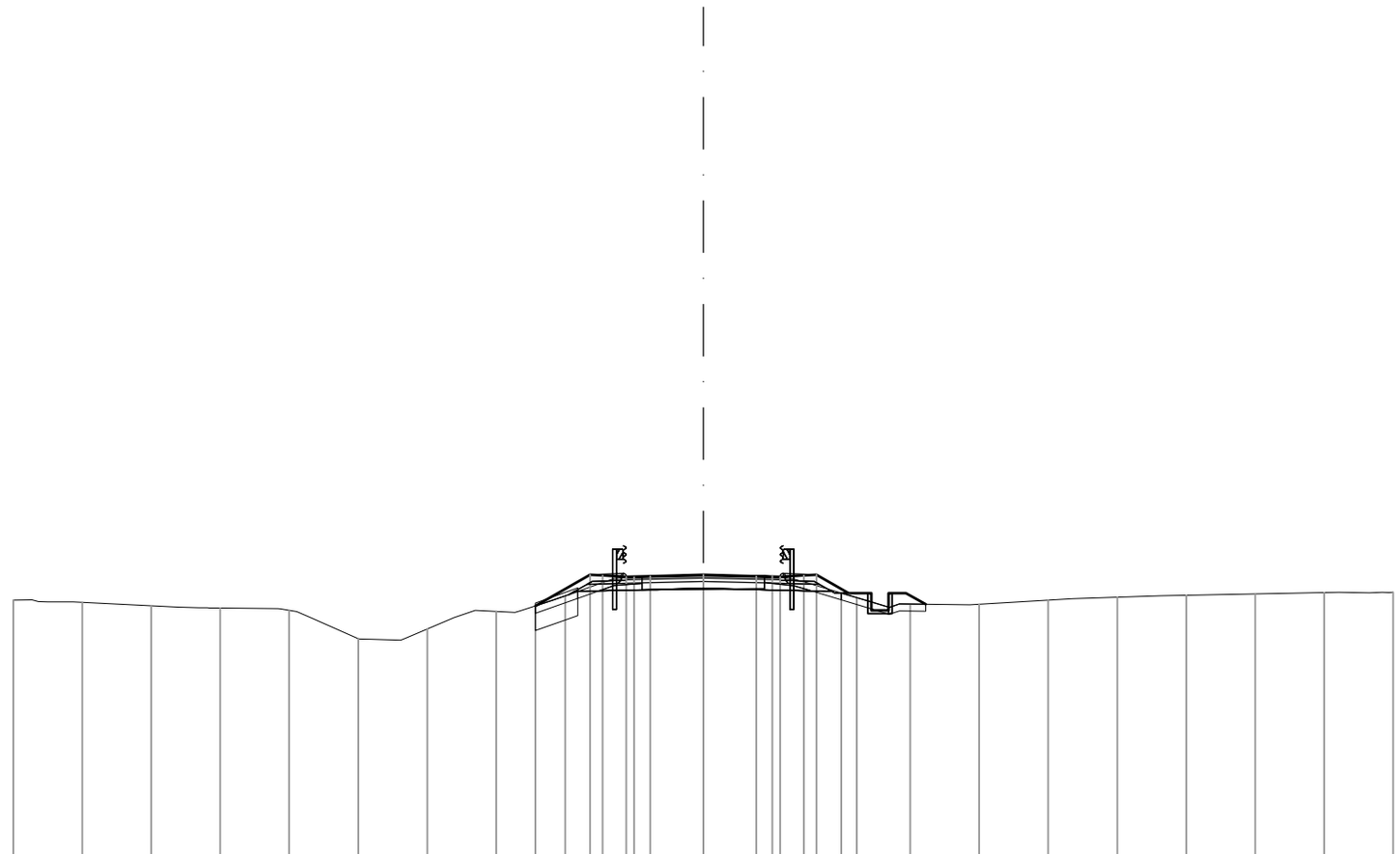

0 200 200

PROGRESSIVE TERRENO	-20.00	-18.00	-16.00	-14.00	-12.00	-10.00	-8.00	-6.00	-4.00	-2.00	0.00	2.00	4.00	6.00	8.00	10.00	12.00	14.00	16.00	18.00	20.00
PARZIALI TERRENO	2.00	2.00	2.00	2.00	2.00	2.00	2.00	2.00	2.00	2.00	2.00	2.00	2.00	2.00	2.00	2.00	2.00	2.00	2.00	2.00
QUOTE TERRENO	7.54	7.47	7.38	7.31	7.24	6.43	6.70	7.21	7.66	8.21	8.24	8.23	7.75	7.42	7.42	7.54	7.63	7.68	7.72	7.76	7.77
PROGRESSIVE PROGETTO	-4.87	-3.28	-2.92	-2.23	-1.54	0.00	1.54	2.23	2.92	3.28	4.45										
PARZIALI PROGETTO	1.59	0.36	0.69	0.69	1.54	1.54	0.69	0.69	0.36	1.17											
QUOTE PROGETTO	7.37	8.28	8.26	8.22	8.24	8.27	8.24	8.22	8.26	8.28	7.61										

ASSE VO' DI PLACCA

AA	AA – RILEVATO	m^2	0.52
AE	AE – RILEVATO ARGINE	m^2	0.16
AX	AX – RILEVATO FOSSO	m^2	0.17
BB	BB – SCAVO	m^2	0.28
BF	BF – SCAVO FOSSO	m^2	0.12
CA	CA – VEGETALE IN RIL	m^2	0.96
DA	DA – DEMOLIZIONE PAV	m^2	1.37
MA	MA – FOND NON LEGATA	m^2	1.52
OA	OA – BASE	m^2	0.52
da	DA – DEMO PAV (AREA)	m	3.55
ea	EA – FRESATURA	m	3.55
fa	FA – SCOTICO IN RILE	m	0.48
fe	FE – SCOTICO IN SCAV	m	4.21
fi	FI – SCOTICO FOSSO I	m	1.36
fo	FO – SCOTICO FOSSO I	m	0.51
ga	GA – GRADONATURA	m	1.49
ha	HA – ANTICAPILLARE I	m	0.48
ia	IA – BONIFICA IN RIL	m	0.48
pa	PA – BINDER	m	5.02
qa	QA – USURA	m	5.02
ta	TA – INERBIMENTO	m	5.46

SEZIONE 4

PROGRESSIVA 30.00

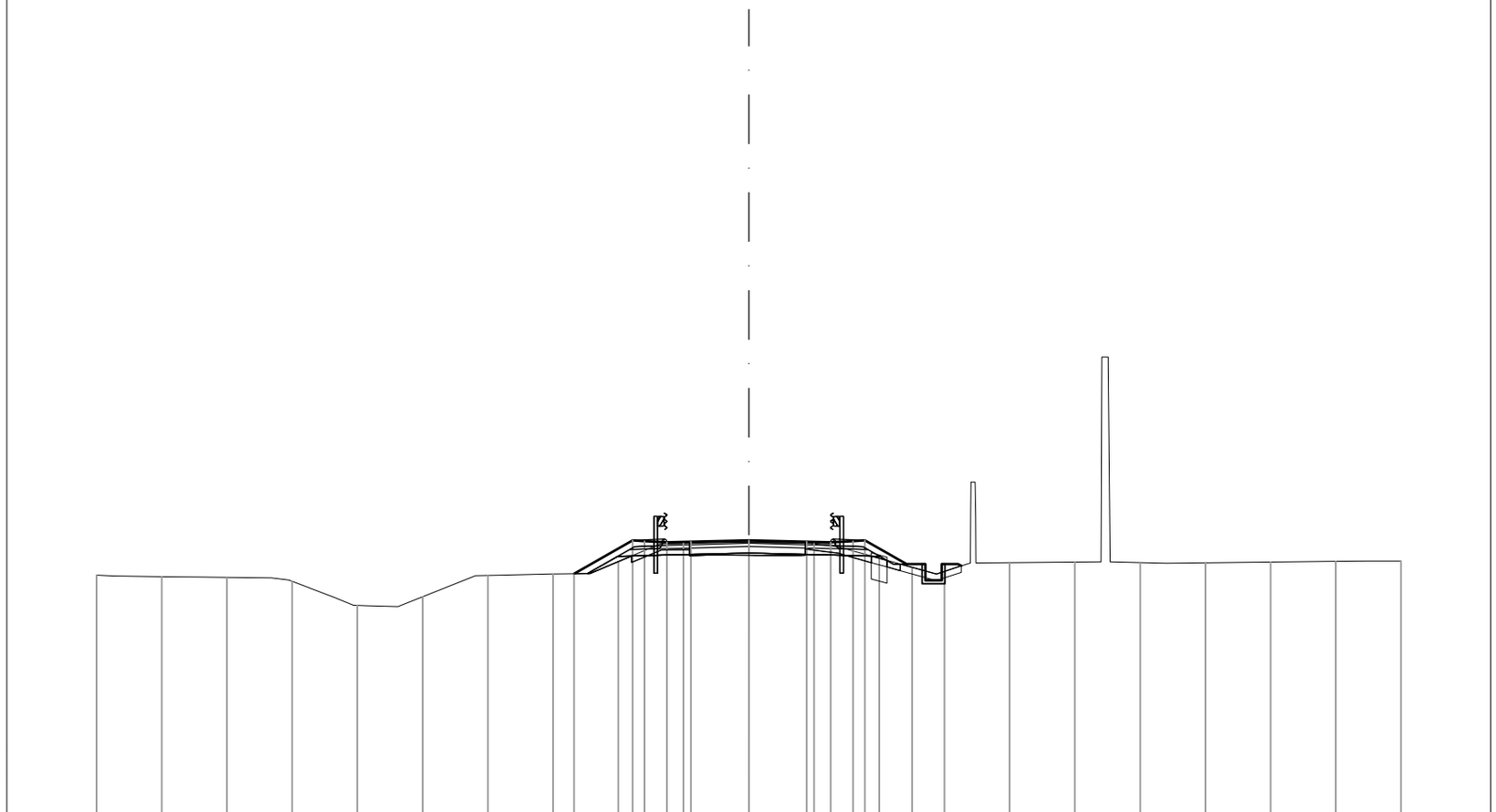

PROGRESSIVE TERRENO	-20.00	-18.00	-16.00	-14.00	-12.00	-10.00	-8.00	-6.00	-4.00	-2.00	0.00	2.00	4.00	6.00	8.00	10.00	12.00	14.00	16.00	18.00	20.00
PARZIALI TERRENO	2.00	2.00	2.00	2.00	2.00	2.00	2.00	2.00	2.00	2.00	2.00	2.00	2.00	2.00	2.00		2.00	2.00	2.00	2.00
QUOTE TERRENO	7.39	7.34	7.32	7.20	6.46	6.73	7.38	7.42	7.80	8.36	8.38	8.35	7.90	7.50	7.77	7.79	7.77	7.76	7.79	7.81	7.82
PROGRESSIVE PROGETTO	-5.35	-3.56	-3.20	-2.51	-1.78	0.00	1.78	2.51	3.20	3.56	5.01										
PARZIALI PROGETTO	1.79	0.36	0.69	0.73	1.78	1.78	0.73	0.69	0.36	1.45											
QUOTE PROGETTO	7.43	8.45	8.43	8.39	8.41	8.46	8.41	8.39	8.43	8.45	7.63										

ASSE VO' DI PLACCA

AA	AA – RILEVATO	m^2	0.65
AE	AE – RILEVATO ARGINE	m^2	0.74
AX	AX – RILEVATO FOSSO	m^2	0.12
BB	BB – SCAVO	m^2	0.33
BF	BF – SCAVO FOSSO	m^2	0.25
CA	CA – VEGETALE IN RIL	m^2	1.14
DA	DA – DEMOLIZIONE PAV	m^2	1.34
MA	MA – FOND NON LEGATA	m^2	1.64
OA	OA – BASE	m^2	0.62
da	DA – DEMO PAV (AREA)	m	3.40
ea	EA – FRESATURA	m	3.40
fa	FA – SCOTICO IN RILE	m	0.40
fe	FE – SCOTICO IN SCAV	m	6.13
fi	FI – SCOTICO FOSSO I	m	1.01
fo	FO – SCOTICO FOSSO I	m	1.19
ga	GA – GRADONATURA	m	0.86
ha	HA – ANTICAPILLARE I	m	0.40
ia	IA – BONIFICA IN RIL	m	0.40
pa	PA – BINDER	m	5.72
qa	QA – USURA	m	5.72
ta	TA – INERBIMENTO	m	6.09

SEZIONE 5

PROGRESSIVA 40.00

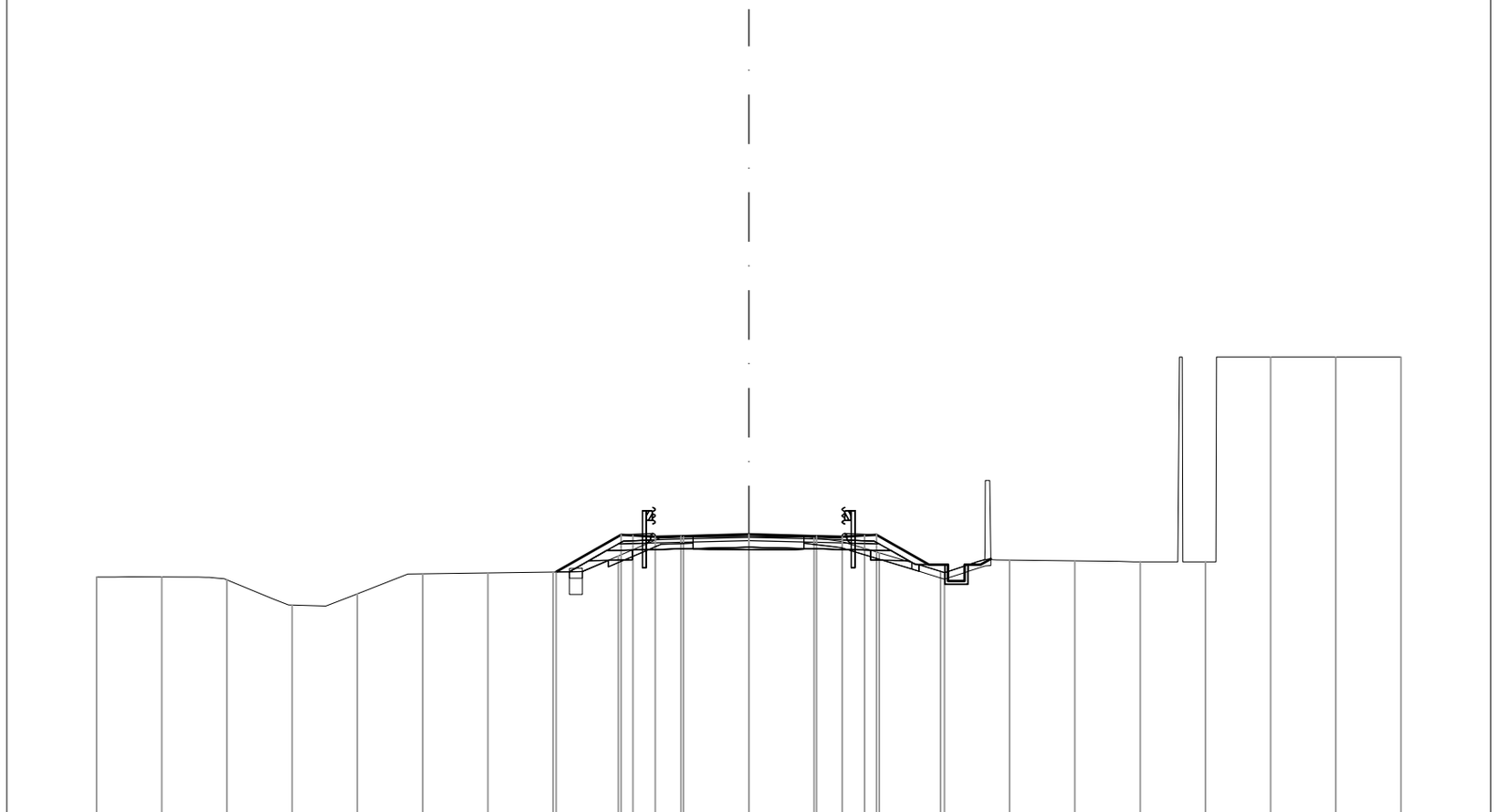

0 200 200

PROGRESSIVE TERRENO	-20.00	-18.00	-16.00	-14.00	-12.00	-10.00	-8.00	-6.00	-4.00	-2.00	0.00	2.00	4.00	6.00	8.00	10.00	12.00	14.00	16.00	18.00	20.00
PARZIALI TERRENO	2.00	2.00	2.00	2.00	2.00	2.00	2.00	2.00	2.00	2.00	2.00	2.00	2.00	2.00	2.00	2.00	2.00	2.00	2.00	2.00
QUOTE TERRENO	7.33	7.33	7.24	6.47	6.81	7.42	7.45	7.48	7.97	8.56	8.56	8.53	8.07	7.47	7.85	7.83	7.80	7.80	14.08	14.08	14.08
PROGRESSIVE PROGETTO								-5.91	-3.91	-3.55	-2.86	-2.07	0.00	2.07	2.86	3.55	3.91	5.88			
PARZIALI PROGETTO								2.00	0.36	0.69	0.79	2.07	2.07	0.79	0.69	0.36	1.97				
QUOTE PROGETTO								7.49	8.63	8.60	8.56	8.58	8.64	8.58	8.56	8.60	8.63	7.50			

ASSE VO' DI PLACCA

AA	AA – RILEVATO	m^2	0.90
AE	AE – RILEVATO ARGINE	m^2	0.99
AX	AX – RILEVATO FOSSO	m^2	0.12
BB	BB – SCAVO	m^2	0.31
BF	BF – SCAVO FOSSO	m^2	2.28
CA	CA – VEGETALE IN RIL	m^2	1.25
DA	DA – DEMOLIZIONE PAV	m^2	1.34
MA	MA – FOND NON LEGATA	m^2	1.80
OA	OA – BASE	m^2	0.70
da	DA – DEMO PAV (AREA)	m	3.44
ea	EA – FRESATURA	m	3.44
fa	FA – SCOTICO IN RILE	m	0.71
fe	FE – SCOTICO IN SCAV	m	5.34
fi	FI – SCOTICO FOSSO I	m	0.67
fo	FO – SCOTICO FOSSO I	m	5.86
ga	GA – GRADONATURA	m	2.96
ha	HA – ANTICAPILLARE I	m	0.71
ia	IA – BONIFICA IN RIL	m	0.71
pa	PA – BINDER	m	6.42
qa	QA – USURA	m	6.42
ta	TA – INERBIMENTO	m	6.78

SEZIONE 6

PROGRESSIVA 49.77

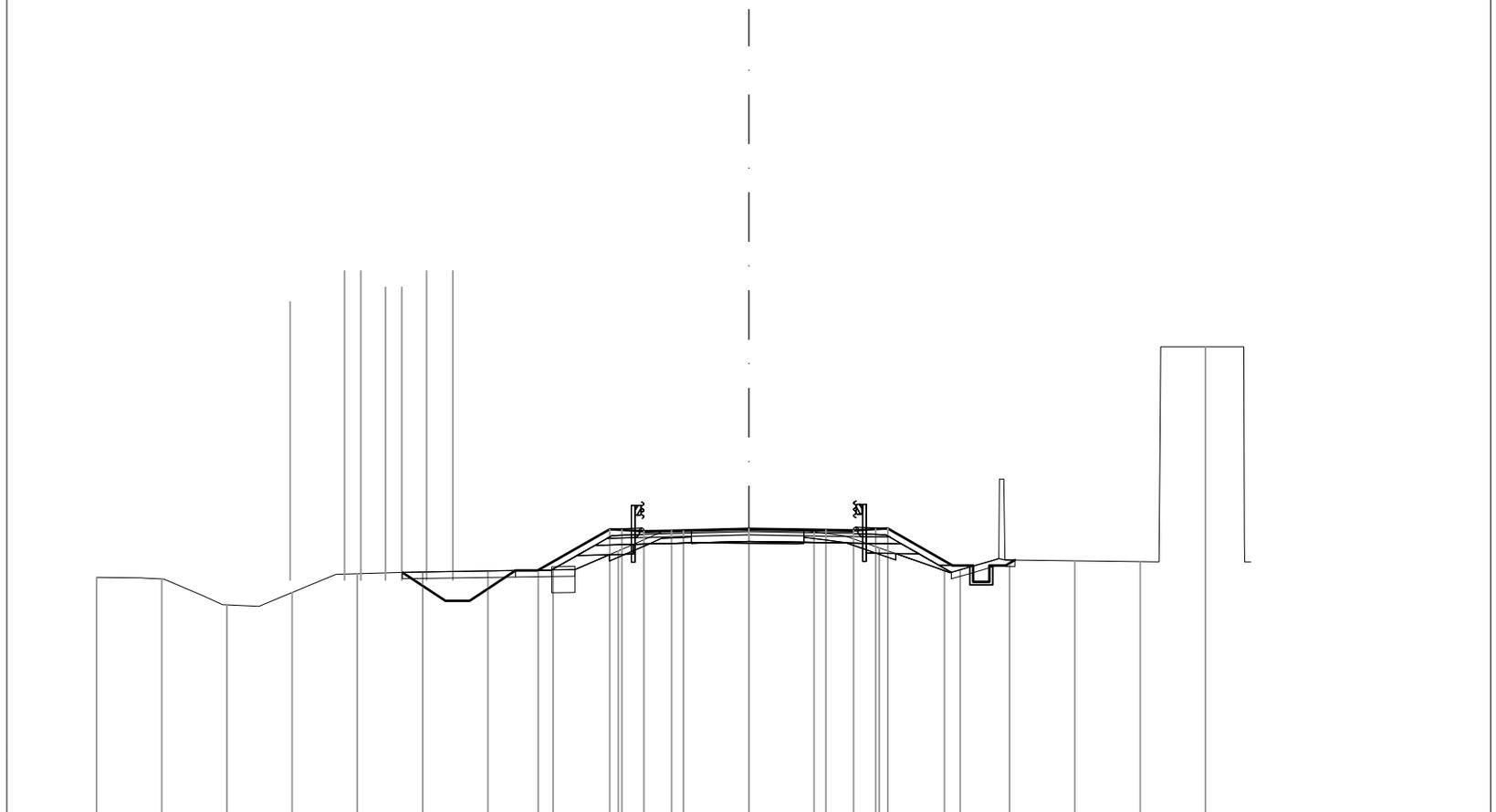

PROGRESSIVE TERRENO	-20.00	-18.00	-16.00	-14.00	-12.00	-10.00	-8.00	-6.00	-4.00	-2.00	0.00	2.00	4.00	6.00	8.00	10.00	12.00	14.00
PARZIALI TERRENO	2.00	2.00	2.00	2.00	2.00	2.00	2.00	2.00	2.00	2.00	2.00	2.00	2.00	2.00	2.00	2.00	2.00	
QUOTE TERRENO	7.32	7.27	6.48	6.85	7.43	7.48	7.52	7.55	8.13	8.74	8.76	8.71	8.23	7.52	7.85	7.83	7.80	14.39
PROGRESSIVE PROGETTO								-6.46	-4.26 -3.89	-3.21	-2.37	0.00	2.37	3.21	3.89 4.26	6.48		
PARZIALI PROGETTO								2.20	0.37	0.68	0.84	2.37	2.37	0.84	0.68	0.37	2.22	
QUOTE PROGETTO								7.54	8.79 8.77	8.73	8.75	8.81	8.77	8.76	8.80 8.82	7.55		

ASSE VO' DI PLACCA

AA AA – RILEVATO	m^2	3.41
AI AI – RILEVATO A1–A3	m^2	2.54
AX AX – RILEVATO FOSSO	m^2	0.15
AZ AZ – RINTERRO	m^2	1.04
BB BB – SCAVO	m^2	8.58
BF BF – SCAVO FOSSO	m^2	2.28
CA CA – VEGETALE IN RIL	m^2	1.15
DA DA – DEMOLIZIONE PAV	m^2	1.35
MA MA – FOND NON LEGATA	m^2	1.54
OA OA – BASE	m^2	0.66
da DA – DEMO PAV (AREA)	m	3.44
ea EA – FRESATURA	m	3.44
fa FA – SCOTICO IN RILE	m	0.71
fe FE – SCOTICO IN SCAV	m	7.00
fi FI – SCOTICO FOSSO I	m	0.71
fo FO – SCOTICO FOSSO I	m	5.86
ga GA – GRADONATURA	m	1.16
ha HA – ANTICAPILLARE I	m	0.71
ia IA – BONIFICA IN RIL	m	0.71
pa PA – BINDER	m	6.42
qa QA – USURA	m	6.42
ta TA – INERBIMENTO	m	6.02

SEZIONE 6–bis

PROGRESSIVA 49.78

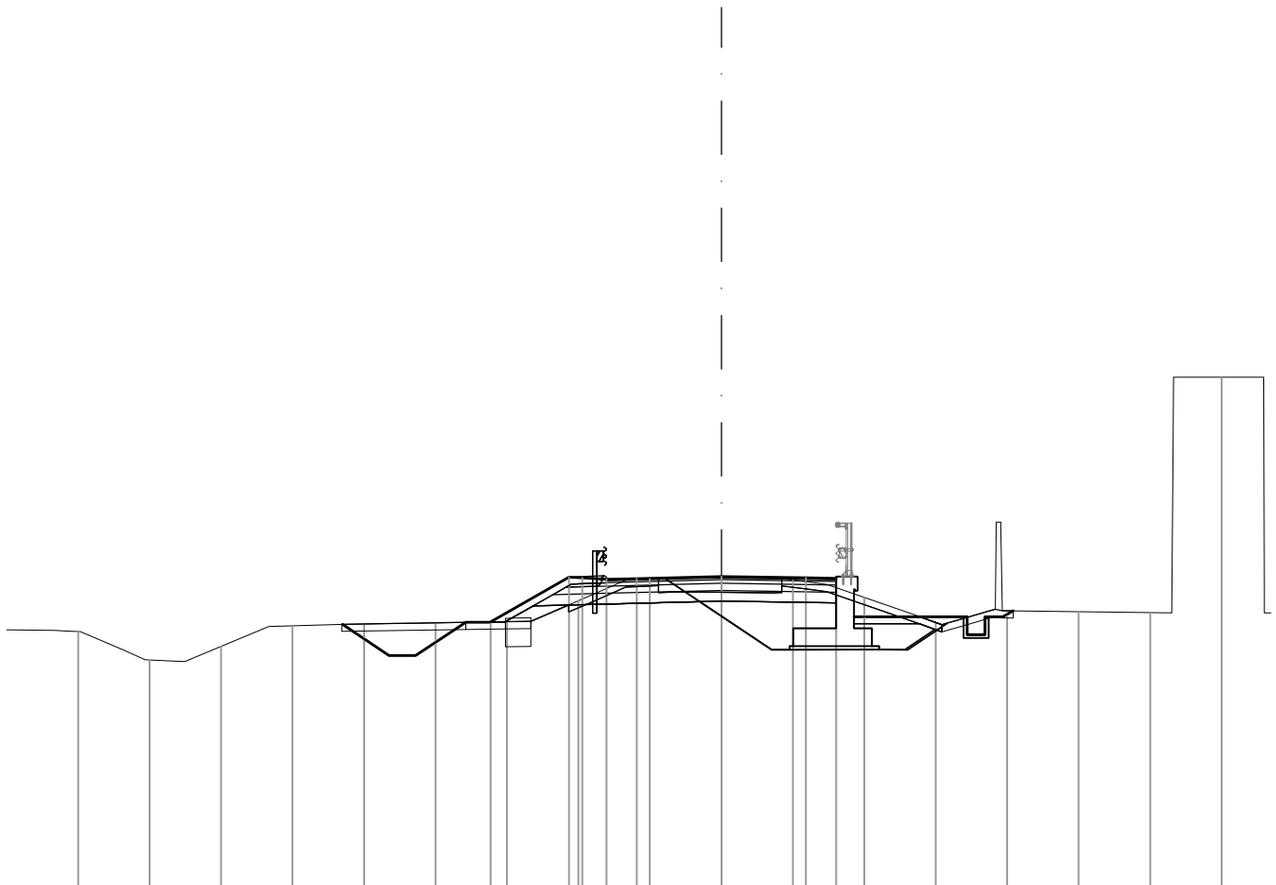

0 200 200

PROGRESSIVE TERRENO	-18.00	-16.00	-14.00	-12.00	-10.00	-8.00	-6.00	-4.00	-2.00	0.00	2.00	4.00	6.00	8.00	10.00	12.00	14.00
PARZIALI TERRENO	2.00	2.00	2.00	2.00	2.00	2.00	2.00	2.00	2.00	2.00	2.00	2.00	2.00	2.00	2.00	2.00	
QUOTE TERRENO	7.27	6.48	6.85	7.43	7.48	7.52	7.55	8.13	8.74	8.76	8.71	8.23	7.52	7.85	7.83	7.80	14.39
PROGRESSIVE PROGETTO							-6.46	-4.26	-3.89	-3.21	-2.37	0.00	2.37	3.21			
PARZIALI PROGETTO							2.20	0.37	0.68	0.84	2.37	2.37	0.84				
QUOTE PROGETTO							7.54	8.79	8.77	8.73	8.75	8.81	8.77	8.76			

ASSE VO' DI PLACCA

AA AA – RILEVATO	m^2	4.56
AE AE – RILEVATO ARGINE	m^2	0.08
AI AI – RILEVATO A1–A3	m^2	2.67
AZ AZ – RINTERRO	m^2	1.58
BB BB – SCAVO	m^2	9.77
BF BF – SCAVO FOSSO	m^2	2.02
CA CA – VEGETALE IN RIL	m^2	0.84
DA DA – DEMOLIZIONE PAV	m^2	1.34
MA MA – FOND NON LEGATA	m^2	1.68
OA OA – BASE	m^2	0.74
da DA – DEMO PAV (AREA)	m	3.48
ea EA – FRESATURA	m	3.48
fa FA – SCOTICO IN RILE	m	1.10
fe FE – SCOTICO IN SCAV	m	8.46
fo FO – SCOTICO FOSSO I	m	4.59
ga GA – GRADONATURA	m	1.44
ha HA – ANTICAPILLARE I	m	1.10
ia IA – BONIFICA IN RIL	m	1.10
pa PA – BINDER	m	7.14
qa QA – USURA	m	7.14
ta TA – INERBIMENTO	m	4.71

SEZIONE 7

PROGRESSIVA 60.00

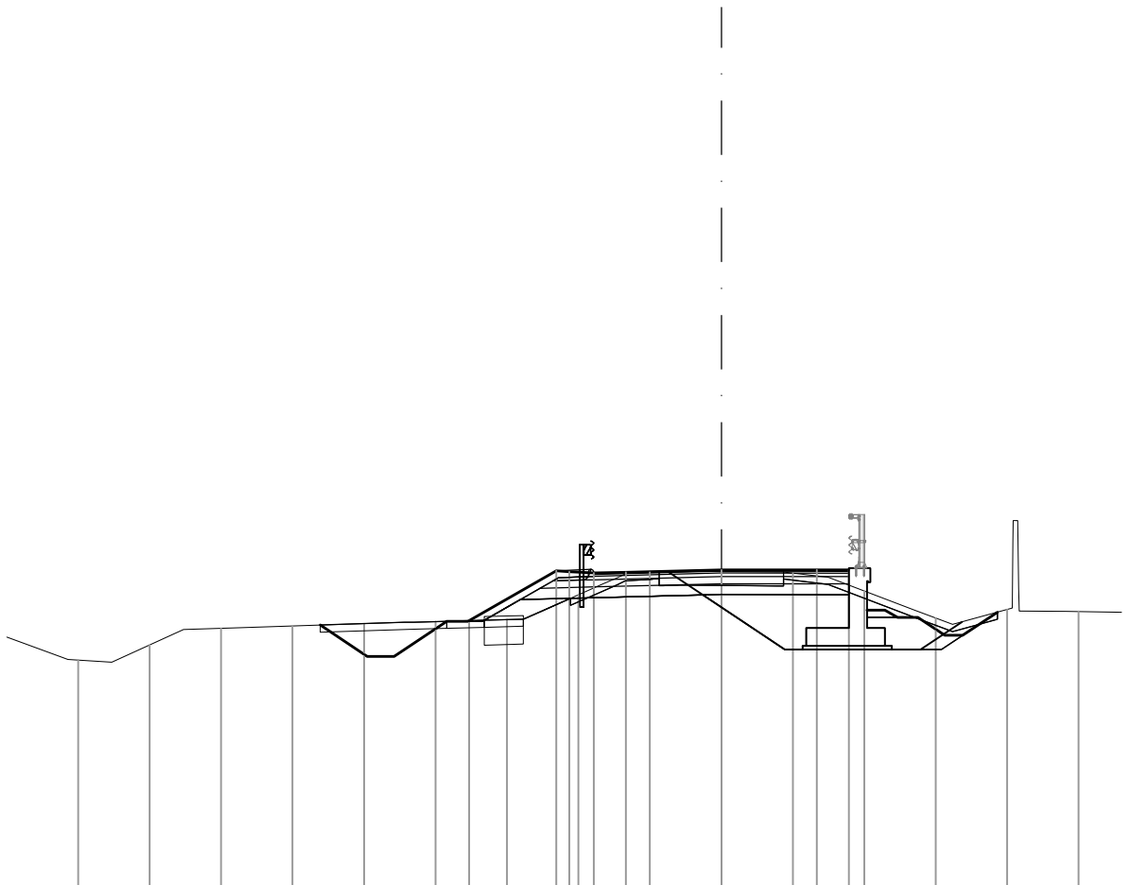

PROGRESSIVE TERRENO	-18.00	-16.00	-14.00	-12.00	-10.00	-8.00	-6.00	-4.00	-2.00	0.00	2.00	4.00	6.00	8.00	10.00
PARZIALI TERRENO	2.00	2.00	2.00	2.00	2.00	2.00	2.00	2.00	2.00	2.00	2.00	2.00	2.00	2.00
QUOTE TERRENO	6.47	6.89	7.36	7.43	7.49	7.55	7.61	8.30	8.93	8.95	8.91	8.40	7.65	7.89	7.83
PROGRESSIVE PROGETTO	-7.06	-4.62	-4.26	-3.57	-2.68	0.00	2.67	3.57
PARZIALI PROGETTO	2.44	0.36	0.69	0.89	2.68	2.67	0.90
QUOTE PROGETTO	7.58	8.97	8.95	8.91	8.93	9.00	9.00	9.00

ASSE VO' DI PLACCA

AA	AA – RILEVATO	m^2	6.20
AE	AE – RILEVATO ARGINE	m^2	0.08
AI	AI – RILEVATO A1–A3	m^2	2.87
AZ	AZ – RINTERRO	m^2	1.61
BB	BB – SCAVO	m^2	11.09
BF	BF – SCAVO FOSSO	m^2	2.30
CA	CA – VEGETALE IN RIL	m^2	0.90
DA	DA – DEMOLIZIONE PAV	m^2	1.35
MA	MA – FOND NON LEGATA	m^2	1.82
OA	OA – BASE	m^2	0.80
da	DA – DEMO PAV (AREA)	m	3.42
ea	EA – FRESATURA	m	3.42
fa	FA – SCOTICO IN RILE	m	1.49
fe	FE – SCOTICO IN SCAV	m	8.65
fo	FO – SCOTICO FOSSO I	m	4.84
ga	GA – GRADONATURA	m	1.73
ha	HA – ANTICAPILLARE I	m	1.49
ia	IA – BONIFICA IN RIL	m	1.49
pa	PA – BINDER	m	7.80
qa	QA – USURA	m	7.80
ta	TA – INERBIMENTO	m	4.99

SEZIONE 8

PROGRESSIVA 70.00

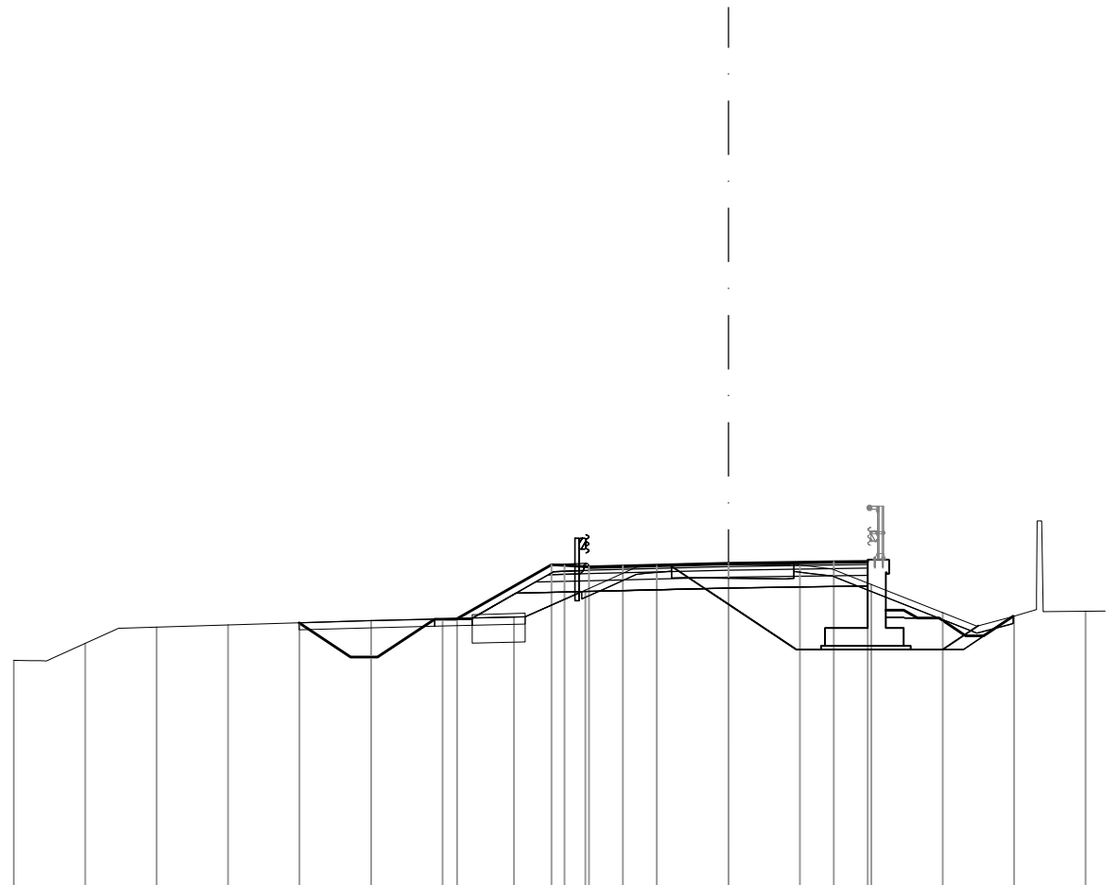

0 200 200

PROGRESSIVE TERRENO	-20.00	-18.00	-16.00	-14.00	-12.00	-10.00	-8.00	-6.00	-4.00	-2.00	0.00	2.00	4.00	6.00	8.00	10.00
PARZIALI TERRENO	2.00	2.00	2.00	2.00	2.00	2.00	2.00	2.00	2.00	2.00	2.00	2.00	2.00	2.00	2.00	
QUOTE TERRENO	6.46	6.94	7.40	7.46	7.52	7.58	7.63	7.67	8.43	9.12	9.15	9.13	8.59	7.80	7.71	7.84

PROGRESSIVE PROGETTO	-7.59	-4.95	-4.59	-3.90	-2.95	0.00	2.95	3.90							
PARZIALI PROGETTO	2.64	0.36	0.69	0.95	2.95	2.95	0.95								
QUOTE PROGETTO	7.64	9.14	9.12	9.08	9.11	9.18	9.22	9.24							

ASSE VO' DI PLACCA

AA	AA – RILEVATO	m^2	7.46
AE	AE – RILEVATO ARGINE	m^2	0.08
AI	AI – RILEVATO A1–A3	m^2	2.99
AX	AX – RILEVATO FOSSO	m^2	0.01
AZ	AZ – RINTERRO	m^2	1.58
BB	BB – SCAVO	m^2	12.34
BF	BF – SCAVO FOSSO	m^2	2.57
CA	CA – VEGETALE IN RIL	m^2	0.94
DA	DA – DEMOLIZIONE PAV	m^2	1.32
MA	MA – FOND NON LEGATA	m^2	1.93
OA	OA – BASE	m^2	0.85
da	DA – DEMO PAV (AREA)	m	3.37
ea	EA – FRESATURA	m	3.37
fa	FA – SCOTICO IN RILE	m	1.84
fe	FE – SCOTICO IN SCAV	m	8.52
fi	FI – SCOTICO FOSSO I	m	0.43
fo	FO – SCOTICO FOSSO I	m	5.55
ga	GA – GRADONATURA	m	1.98
ha	HA – ANTICAPILLARE I	m	1.84
ia	IA – BONIFICA IN RIL	m	1.84
pa	PA – BINDER	m	8.24
qa	QA – USURA	m	8.24
ta	TA – INERBIMENTO	m	5.26

SEZIONE 9

PROGRESSIVA 80.00

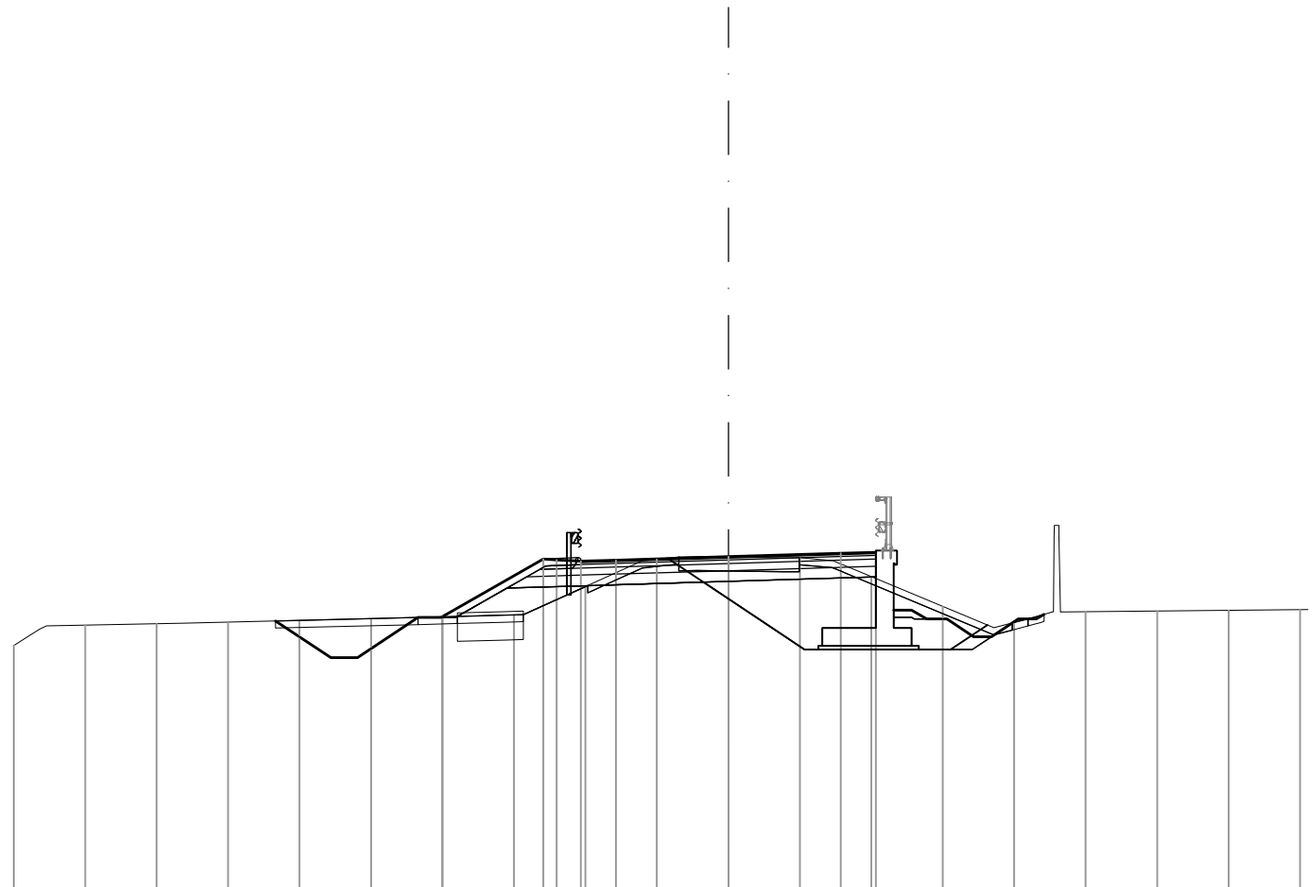

0 200 200

PROGRESSIVE TERRENO	-20.00	-18.00	-16.00	-14.00	-12.00	-10.00	-8.00	-6.00	-4.00	-2.00	0.00	2.00	4.00	6.00	8.00	10.00	12.00	14.00	16.00
PARZIALI TERRENO		2.00	2.00	2.00	2.00	2.00	2.00	2.00	2.00	2.00	2.00	2.00	2.00	2.00	2.00	2.00	2.00	2.00
QUOTE TERRENO	6.88	7.45	7.49	7.53	7.58	7.63	7.68	7.74	8.53	9.29	9.36	9.34	8.81	7.97	7.53	7.82	7.84	7.86	7.88
PROGRESSIVE PROGETTO							-8.01	-5.17	-4.81	-4.12	-3.14	0.00	3.14	4.12					
PARZIALI PROGETTO							2.84	0.36	0.69	0.98	3.14	3.14	0.98						
QUOTE PROGETTO							7.68	9.30	9.28	9.24	9.27	9.36	9.46	9.49					

ASSE VO' DI PLACCA

AA	AA – RILEVATO	m^2	10.15
AE	AE – RILEVATO ARGINE	m^2	0.08
AI	AI – RILEVATO A1–A3	m^2	3.09
AX	AX – RILEVATO FOSSO	m^2	0.09
AZ	AZ – RINTERRO	m^2	1.54
BB	BB – SCAVO	m^2	14.66
BF	BF – SCAVO FOSSO	m^2	2.86
CA	CA – VEGETALE IN RIL	m^2	1.02
DA	DA – DEMOLIZIONE PAV	m^2	1.29
MA	MA – FOND NON LEGATA	m^2	1.97
OA	OA – BASE	m^2	0.88
da	DA – DEMO PAV (AREA)	m	3.35
ea	EA – FRESATURA	m	3.35
fa	FA – SCOTICO IN RILE	m	2.09
fe	FE – SCOTICO IN SCAV	m	8.23
fi	FI – SCOTICO FOSSO I	m	0.90
fo	FO – SCOTICO FOSSO I	m	5.27
ga	GA – GRADONATURA	m	2.37
ha	HA – ANTICAPILLARE I	m	2.09
ia	IA – BONIFICA IN RIL	m	2.09
pa	PA – BINDER	m	8.48
qa	QA – USURA	m	8.48
ta	TA – INERBIMENTO	m	5.56

SEZIONE 10

PROGRESSIVA 90.00

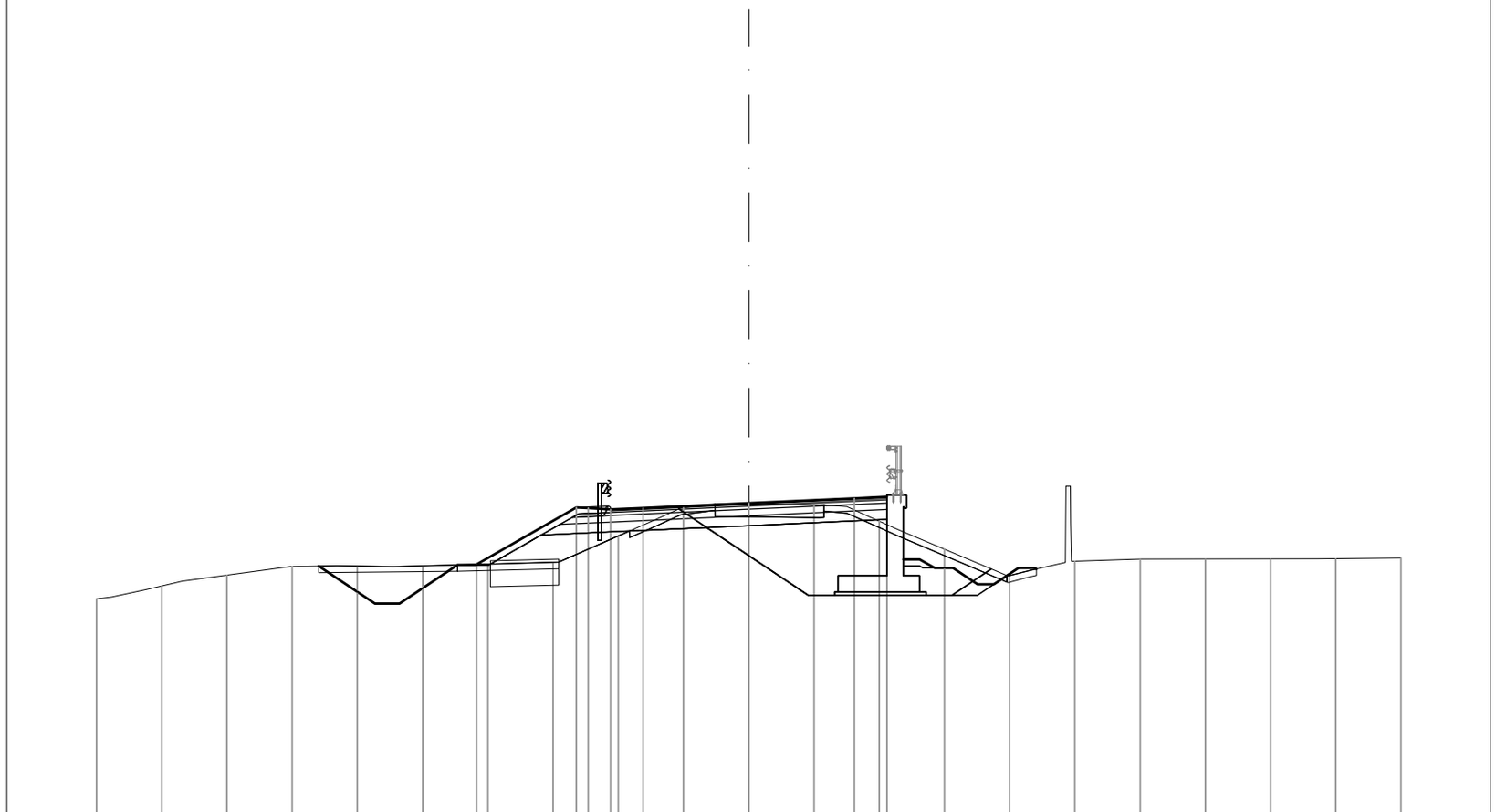

PROGRESSIVE TERRENO	-20.00	-18.00	-16.00	-14.00	-12.00	-10.00	-8.00	-6.00	-4.00	-2.00	0.00	2.00	4.00	6.00	8.00	10.00	12.00	14.00	16.00	18.00	20.00
PARZIALI TERRENO	2.00	2.00	2.00	2.00	2.00	2.00	2.00	2.00	2.00	2.00	2.00	2.00	2.00	2.00	2.00	2.00	2.00	2.00	2.00	2.00
QUOTE TERRENO	6.66	7.05	7.38	7.65	7.67	7.67	7.73	7.78	8.59	9.46	9.57	9.54	9.04	8.18	7.37	7.81	7.88	7.88	7.88	7.89	7.91

PROGRESSIVE PROGETTO							-8.34		-5.29	-4.92	-4.24	-3.24		0.00			3.24	4.24		
PARZIALI PROGETTO								3.05	0.37	0.68	1.00		3.24		3.24			1.00		
QUOTE PROGETTO							7.72		9.46	9.44	9.40	9.45		9.60			9.74	9.79		

ASSE VO' DI PLACCA

AA	AA – RILEVATO	m^2	11.45
AE	AE – RILEVATO ARGINE	m^2	0.10
AI	AI – RILEVATO A1–A3	m^2	3.14
AX	AX – RILEVATO FOSSO	m^2	0.07
AZ	AZ – RINTERRO	m^2	1.26
BB	BB – SCAVO	m^2	15.05
BF	BF – SCAVO FOSSO	m^2	1.54
CA	CA – VEGETALE IN RIL	m^2	1.40
DA	DA – DEMOLIZIONE PAV	m^2	1.33
MA	MA – FOND NON LEGATA	m^2	1.97
OA	OA – BASE	m^2	0.87
da	DA – DEMO PAV (AREA)	m	3.39
ea	EA – FRESATURA	m	3.39
fa	FA – SCOTICO IN RILE	m	2.75
fe	FE – SCOTICO IN SCAV	m	8.47
fi	FI – SCOTICO FOSSO I	m	1.31
fo	FO – SCOTICO FOSSO I	m	5.25
ga	GA – GRADONATURA	m	3.19
ha	HA – ANTICAPILLARE I	m	2.75
ia	IA – BONIFICA IN RIL	m	2.75
pa	PA – BINDER	m	8.50
qa	QA – USURA	m	8.50
ta	TA – INERBIMENTO	m	7.59

SEZIONE 11

PROGRESSIVA 100.00

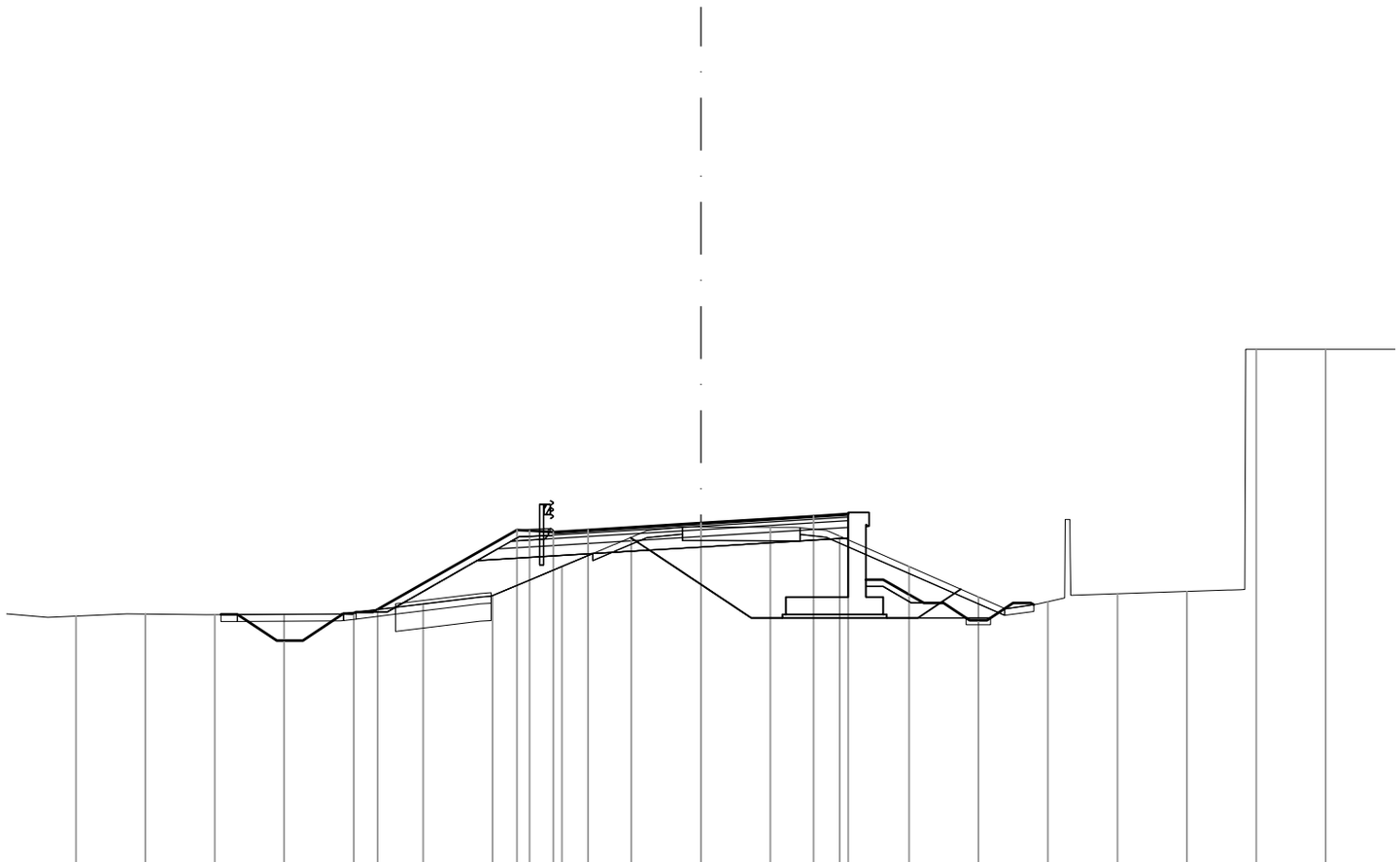

0 200 200

PROGRESSIVE TERRENO	-18.00	-16.00	-14.00	-12.00	-10.00	-8.00	-6.00	-4.00	-2.00	0.00	2.00	4.00	6.00	8.00	10.00	12.00	14.00	16.00	18.00
PARZIALI TERRENO	2.00	2.00	2.00	2.00	2.00	2.00	2.00	2.00	2.00	2.00	2.00	2.00	2.00	2.00	2.00	2.00	2.00	2.00	
QUOTE TERRENO	7.21	7.26	7.25	7.26	7.31	7.55	7.79	8.63	9.47	9.77	9.76	9.51	8.63	7.75	7.62	7.85	7.91	14.89	14.89
PROGRESSIVE PROGETTO					-9.31		-5.30	-4.93 -4.25	-3.25	0.00		3.25	4.25						
PARZIALI PROGETTO						4.01	0.37	0.68	1.00	3.25		3.25	1.00						
QUOTE PROGETTO					7.39		9.69	9.66 9.62	9.69	9.88		10.08	10.14						

ASSE VO' DI PLACCA

AA	AA – RILEVATO	m^2	13.05
AE	AE – RILEVATO ARGINE	m^2	0.09
AI	AI – RILEVATO A1–A3	m^2	3.12
AX	AX – RILEVATO FOSSO	m^2	0.03
AZ	AZ – RINTERRO	m^2	0.95
BB	BB – SCAVO	m^2	14.59
BF	BF – SCAVO FOSSO	m^2	2.28
CA	CA – VEGETALE IN RIL	m^2	1.57
DA	DA – DEMOLIZIONE PAV	m^2	1.29
MA	MA – FOND NON LEGATA	m^2	1.99
OA	OA – BASE	m^2	0.88
da	DA – DEMO PAV (AREA)	m	3.33
ea	EA – FRESATURA	m	3.33
fa	FA – SCOTICO IN RILE	m	3.13
fe	FE – SCOTICO IN SCAV	m	8.33
fi	FI – SCOTICO FOSSO I	m	0.50
fo	FO – SCOTICO FOSSO I	m	5.13
ga	GA – GRADONATURA	m	4.40
ha	HA – ANTICAPILLARE I	m	3.13
ia	IA – BONIFICA IN RIL	m	3.13
pa	PA – BINDER	m	8.50
qa	QA – USURA	m	8.50
ta	TA – INERBIMENTO	m	8.55

SEZIONE 12

PROGRESSIVA 110.00

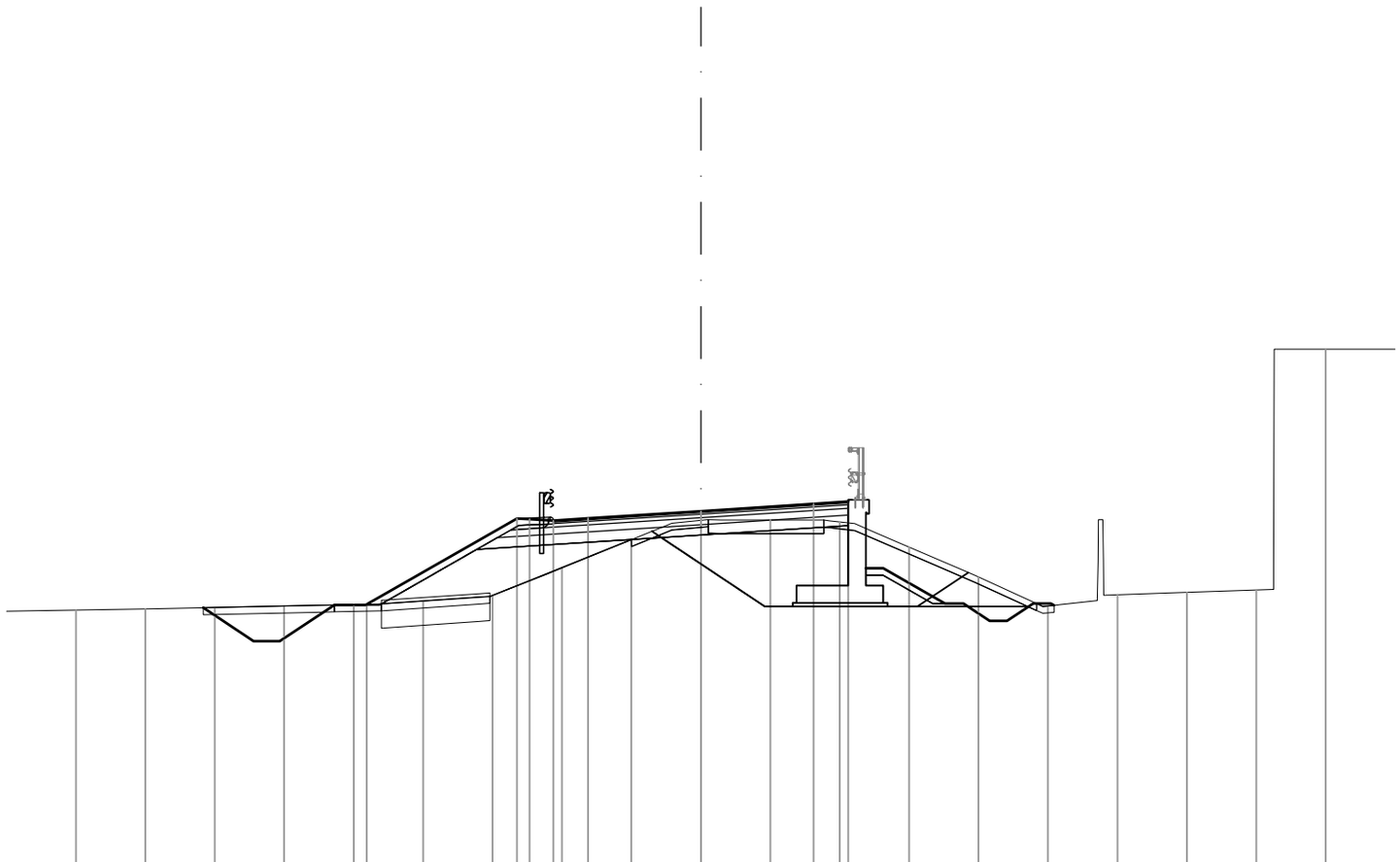

0 200 200

PROGRESSIVE TERRENO	-18.00	-16.00	-14.00	-12.00	-10.00	-8.00	-6.00	-4.00	-2.00	0.00	2.00	4.00	6.00	8.00	10.00	12.00	14.00	16.00	18.00
PARZIALI TERRENO	2.00	2.00	2.00	2.00	2.00	2.00	2.00	2.00	2.00	2.00	2.00	2.00	2.00	2.00	2.00	2.00	2.00	2.00	
QUOTE TERRENO	7.38	7.41	7.45	7.49	7.54	7.64	7.80	8.59	9.41	9.96	9.97	9.91	9.19	8.33	7.50	7.82	7.89	7.95	14.89
PROGRESSIVE PROGETTO					-9.62		-5.30	-4.93	-4.25	-3.25	0.00		3.25	4.25					
PARZIALI PROGETTO						4.32	0.37	0.68	1.00	3.25	3.25		1.00						
QUOTE PROGETTO					7.54		10.02	9.99	9.95	10.02	10.23		10.44	10.50					

ASSE VO' DI PLACCA

AA AA – RILEVATO	m^2	14.29
AI AI – RILEVATO A1–A3	m^2	3.23
AX AX – RILEVATO FOSSO	m^2	0.06
AZ AZ – RINTERRO	m^2	0.86
BB BB – SCAVO	m^2	11.50
BF BF – SCAVO FOSSO	m^2	2.91
CA CA – VEGETALE IN RIL	m^2	1.97
DA DA – DEMOLIZIONE PAV	m^2	1.32
MA MA – FOND NON LEGATA	m^2	1.99
OA OA – BASE	m^2	0.87
da DA – DEMO PAV (AREA)	m	3.36
ea EA – FRESATURA	m	3.36
fa FA – SCOTICO IN RILE	m	3.75
fe FE – SCOTICO IN SCAV	m	8.38
fi FI – SCOTICO FOSSO I	m	0.78
fo FO – SCOTICO FOSSO I	m	5.58
ga GA – GRADONATURA	m	5.60
ha HA – ANTICAPILLARE I	m	3.75
ia IA – BONIFICA IN RIL	m	3.75
pa PA – BINDER	m	8.50
qa QA – USURA	m	8.50
ta TA – INERBIMENTO	m	10.94

SEZIONE 13

PROGRESSIVA 120.00

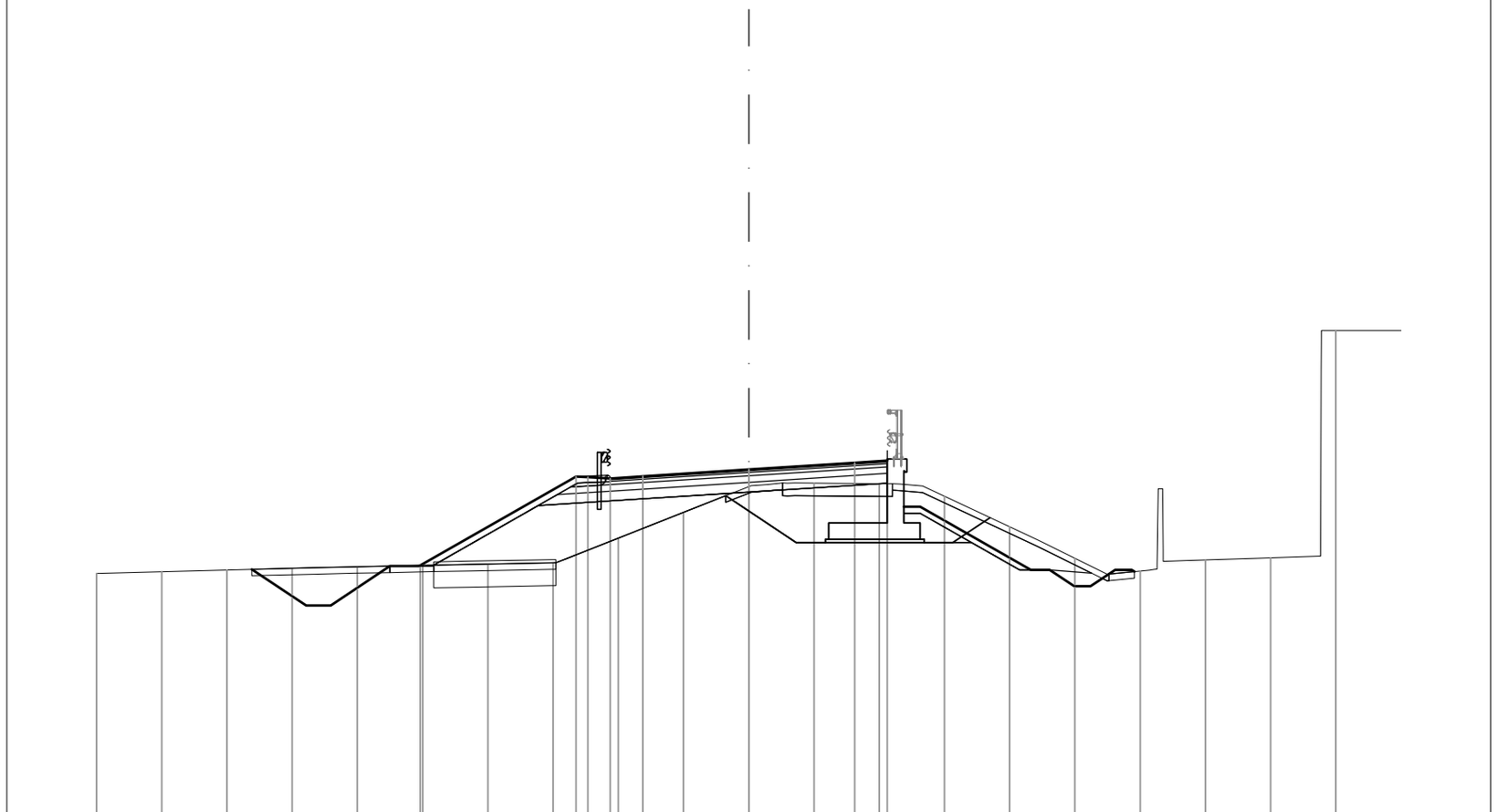

0 200 200

PROGRESSIVE TERRENO	-20.00	-18.00	-16.00	-14.00	-12.00	-10.00	-8.00	-6.00	-4.00	-2.00	0.00	2.00	4.00	6.00	8.00	10.00	12.00	14.00	16.00	18.00
PARZIALI TERRENO	2.00	2.00	2.00	2.00	2.00	2.00	2.00	2.00	2.00	2.00	2.00	2.00	2.00	2.00	2.00	2.00	2.00	2.00	2.00	
QUOTE TERRENO	7.44	7.49	7.55	7.60	7.65	7.69	7.73	7.76	8.52	9.31	10.10	10.21	10.19	9.81	8.87	7.90	7.51	7.85	7.92	14.89
PROGRESSIVE PROGETTO						-10.08			-5.30 -4.93	-4.25	-3.25		0.00			3.25	4.25			
PARZIALI PROGETTO							4.78		0.37	0.68	1.00	3.25		3.25			1.00			
QUOTE PROGETTO						7.69			10.41 10.39	10.35	10.42		10.63			10.83	10.90			

ASSE VO' DI PLACCA

AA	AA – RILEVATO	m^2	25.06
AE	AE – RILEVATO ARGINE	m^2	0.09
AI	AI – RILEVATO A1–A3	m^2	3.12
AZ	AZ – RINTERRO	m^2	0.89
BB	BB – SCAVO	m^2	19.42
BF	BF – SCAVO FOSSO	m^2	3.67
CA	CA – VEGETALE IN RIL	m^2	2.32
DA	DA – DEMOLIZIONE PAV	m^2	1.34
MA	MA – FOND NON LEGATA	m^2	1.99
OA	OA – BASE	m^2	0.87
da	DA – DEMO PAV (AREA)	m	3.42
ea	EA – FRESATURA	m	3.42
fa	FA – SCOTICO IN RILE	m	5.19
fe	FE – SCOTICO IN SCAV	m	9.87
fo	FO – SCOTICO FOSSO I	m	5.78
ga	GA – GRADONATURA	m	5.48
ha	HA – ANTICAPILLARE I	m	5.19
ia	IA – BONIFICA IN RIL	m	5.19
pa	PA – BINDER	m	8.50
qa	QA – USURA	m	8.50
ta	TA – INERBIMENTO	m	12.45

SEZIONE 14

PROGRESSIVA 134.63

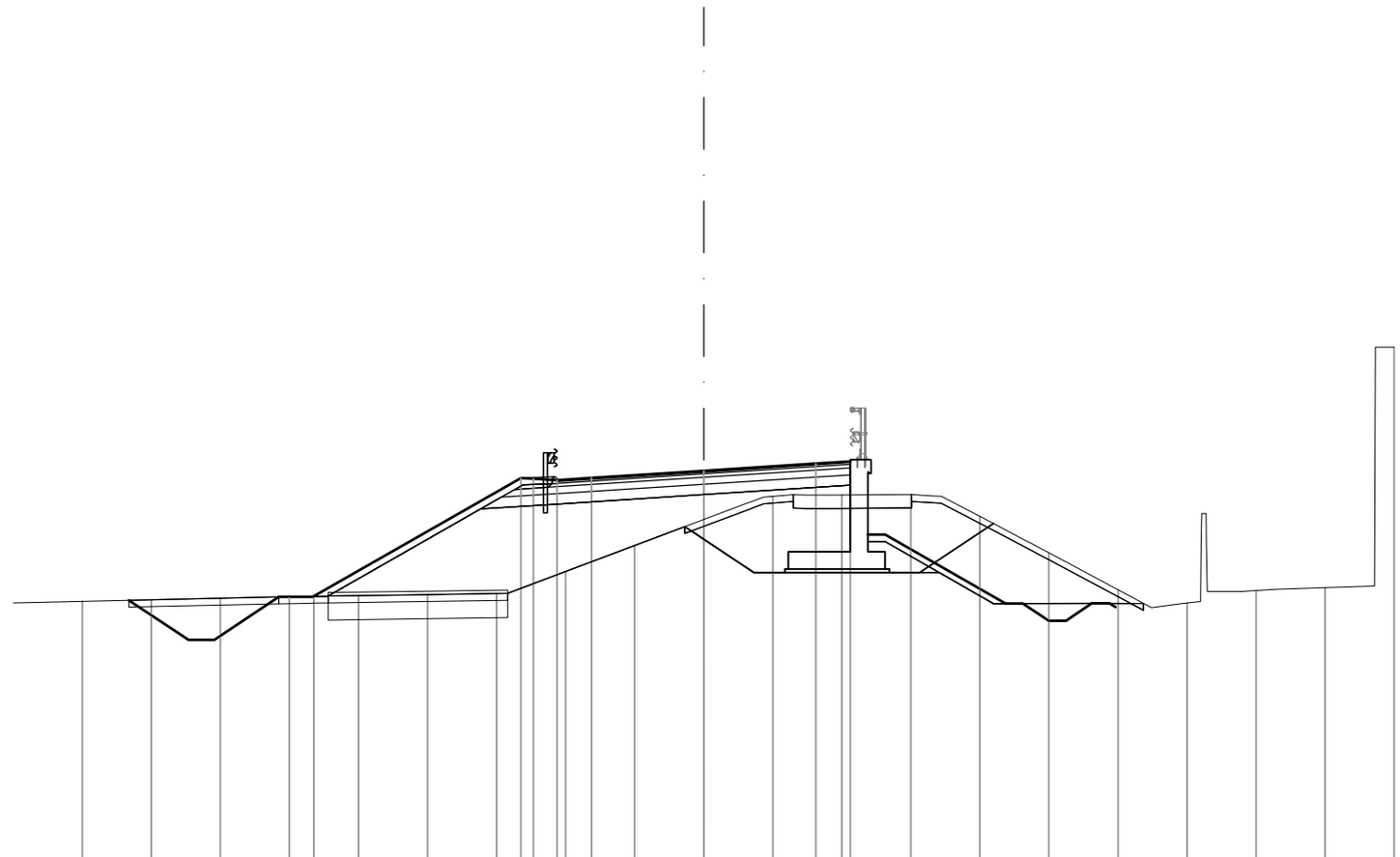

0 200 200

PROGRESSIVE TERRENO	-18.00	-16.00	-14.00	-12.00	-10.00	-8.00	-6.00	-4.00	-2.00	0.00	2.00	4.00	6.00	8.00	10.00	12.00	14.00	16.00	18.00	20.00
PARZIALI TERRENO		2.00	2.00	2.00	2.00	2.00	2.00	2.00	2.00	2.00	2.00	2.00	2.00		2.00	2.00	2.00	2.00	2.00	
QUOTE TERRENO	7.53	7.57	7.62	7.66	7.69	7.72	7.75	8.39	9.15	9.90	10.57	10.60	10.62	9.99	8.93	7.86	7.48	7.84	7.92	14.89
PROGRESSIVE PROGETTO				-11.29			-5.30 -4.93	-4.25	-3.25	0.00		3.25	4.25							
PARZIALI PROGETTO						5.99	0.37	0.68	1.00	3.25		3.25	1.00							
QUOTE PROGETTO				7.67			11.10 11.08	11.04	11.10	11.31		11.52	11.58							

ASSE VO' DI PLACCA

AA AA – RILEVATO	m^2	35.57
AI AI – RILEVATO A1–A3	m^2	2.55
AZ AZ – RINTERRO	m^2	4.06
BB BB – SCAVO	m^2	42.09
BF BF – SCAVO FOSSO	m^2	3.04
CA CA – VEGETALE IN RIL	m^2	1.85
DA DA – DEMOLIZIONE PAV	m^2	1.33
MA MA – FOND NON LEGATA	m^2	1.70
OA OA – BASE	m^2	0.85
da DA – DEMO PAV (AREA)	m	3.42
ea EA – FRESATURA	m	3.42
fa FA – SCOTICO IN RILE	m	3.20
fe FE – SCOTICO IN SCAV	m	17.23
fo FO – SCOTICO FOSSO I	m	5.77
ha HA – ANTICAPILLARE I	m	3.20
ia IA – BONIFICA IN RIL	m	3.20
pa PA – BINDER	m	8.50
qa QA – USURA	m	8.50
ta TA – INERBIMENTO	m	10.29

SEZIONE 14–bis

PROGRESSIVA 134.64

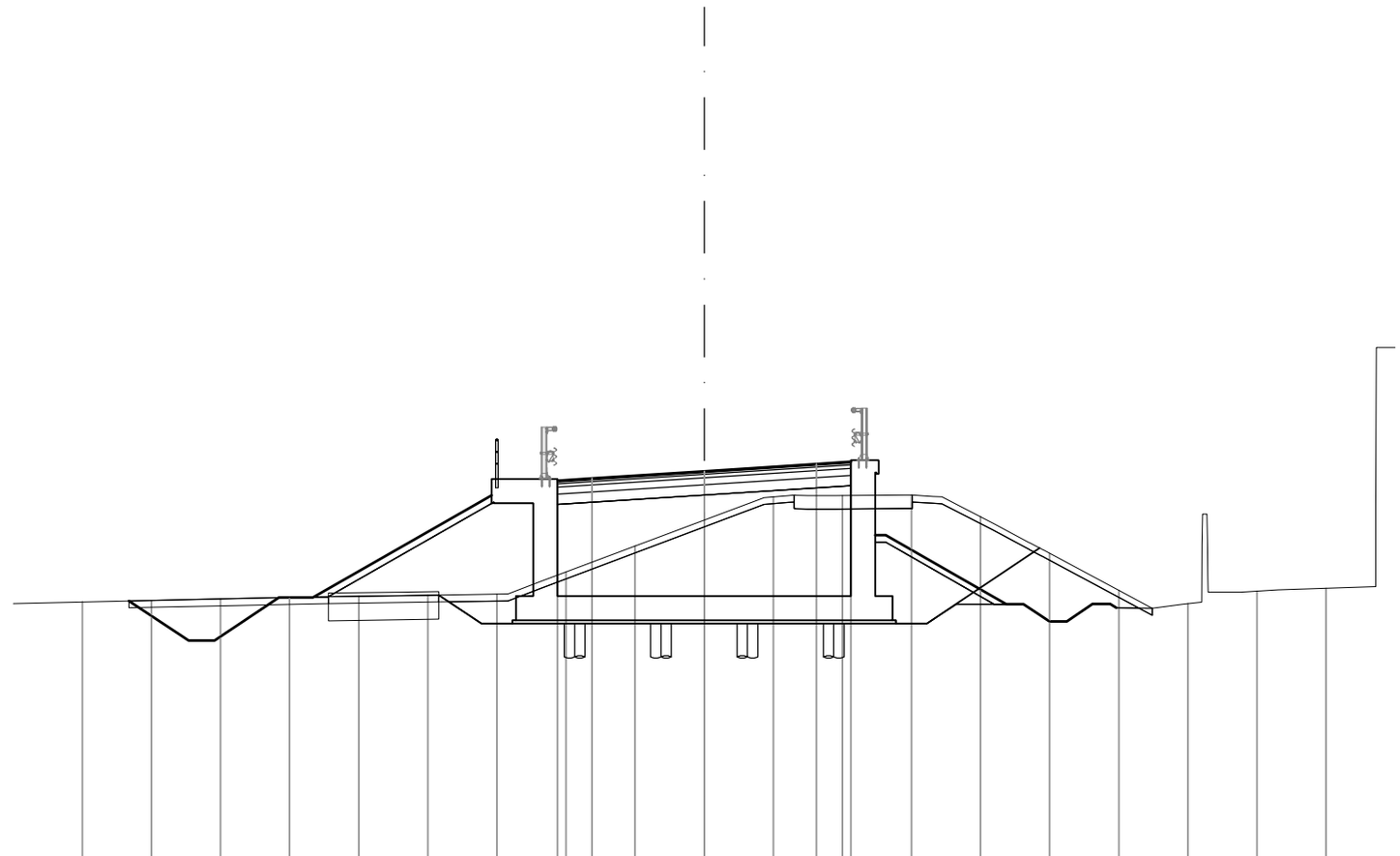

0 200 200

PROGRESSIVE TERRENO	-18.00	-16.00	-14.00	-12.00	-10.00	-8.00	-6.00	-4.00	-2.00	0.00	2.00	4.00	6.00	8.00	10.00	12.00	14.00	16.00	18.00
PARZIALI TERRENO		2.00	2.00	2.00	2.00	2.00	2.00	2.00	2.00	2.00	2.00	2.00	2.00		2.00	2.00	2.00	2.00	
QUOTE TERRENO	7.53	7.57	7.62	7.66	7.69	7.72	7.75	8.39	9.15	9.90	10.57	10.60	10.62	9.99	8.93	7.86	7.48	7.84	7.92
PROGRESSIVE PROGETTO								-4.25	-3.25	0.00		3.25	4.25						
PARZIALI PROGETTO								1.00	3.25		3.25	1.00							
QUOTE PROGETTO								11.04	11.10	11.31		11.52	11.58						

ASSE VO' DI PLACCA

AA AA – RILEVATO	m^2	31.94
AI AI – RILEVATO A1–A3	m^2	2.56
AZ AZ – RINTERRO	m^2	3.75
BB BB – SCAVO	m^2	54.69
BF BF – SCAVO FOSSO	m^2	0.93
CA CA – VEGETALE IN RIL	m^2	0.56
DA DA – DEMOLIZIONE PAV	m^2	2.68
MA MA – FOND NON LEGATA	m^2	1.70
OA OA – BASE	m^2	0.84
da DA – DEMO PAV (AREA)	m	6.88
ea EA – FRESATURA	m	6.88
fe FE – SCOTICO IN SCAV	m	47.36
pa PA – BINDER	m	8.50
qa QA – USURA	m	8.50
ta TA – INERBIMENTO	m	3.35

SEZIONE 15

PROGRESSIVA 150.00

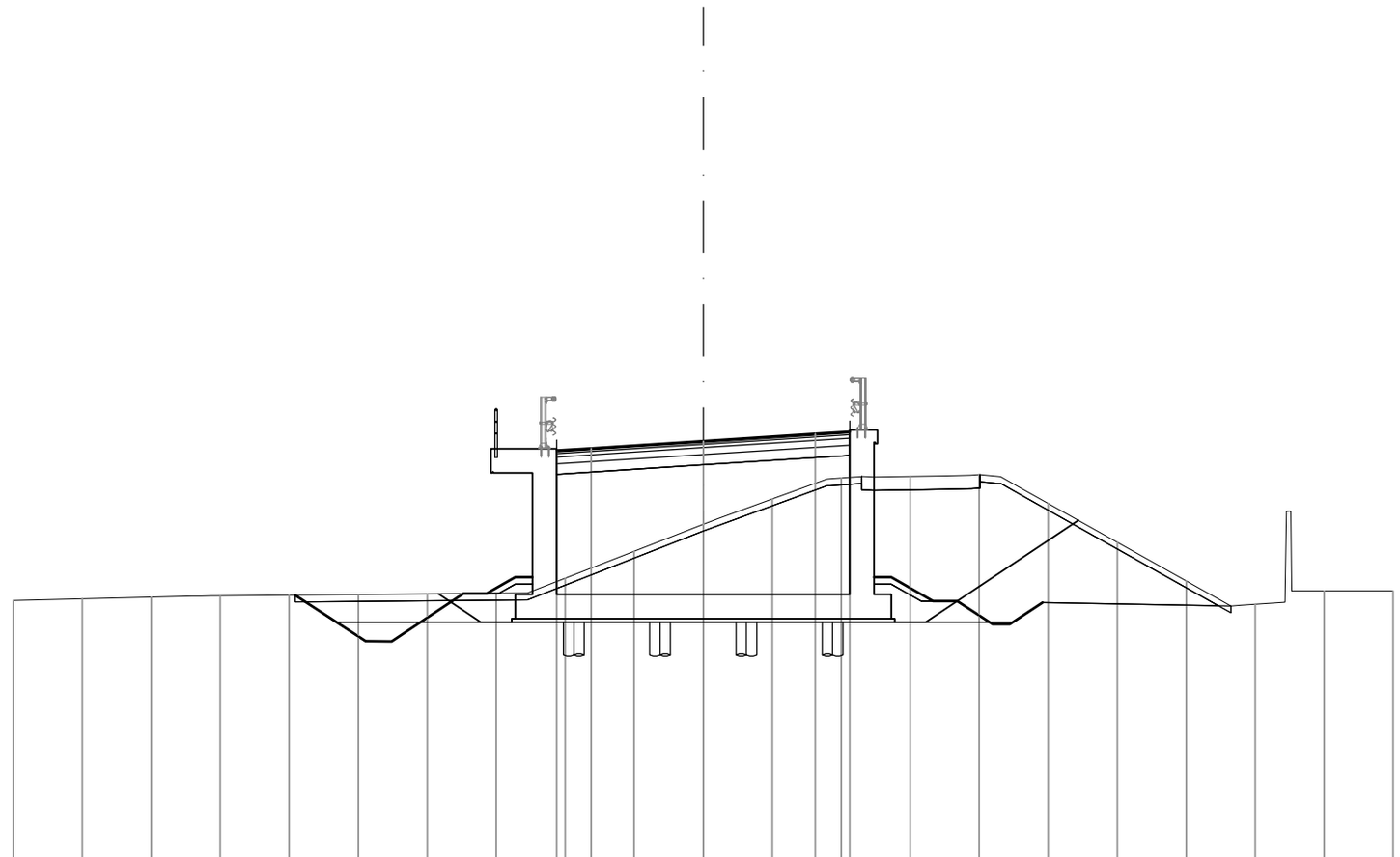

0 200 200

PROGRESSIVE TERRENO	-20.00	-18.00	-16.00	-14.00	-12.00	-10.00	-8.00	-6.00	-4.00	-2.00	0.00	2.00	4.00	6.00	8.00	10.00	12.00	14.00	16.00	18.00	20.00
PARZIALI TERRENO		2.00	2.00	2.00	2.00	2.00	2.00	2.00	2.00	2.00	2.00	2.00	2.00	2.00	2.00	2.00	2.00	2.00	2.00	2.00	
QUOTE TERRENO	7.53	7.58	7.63	7.67	7.68	7.70	7.72	7.74	8.17	8.96	9.74	10.48	11.09	11.13	11.18	10.35	9.22	8.10	7.42	7.81	7.81
PROGRESSIVE PROGETTO									-4.25	-3.25	0.00		3.25	4.25							
PARZIALI PROGETTO									1.00	3.25	3.25		1.00								
QUOTE PROGETTO									11.88	11.95	12.16		12.36	12.43							

ASSE VO' DI PLACCA

AA	AA – RILEVATO	m^2	42.99
AI	AI – RILEVATO A1–A3	m^2	2.54
AZ	AZ – RINTERRO	m^2	4.73
BB	BB – SCAVO	m^2	72.21
DA	DA – DEMOLIZIONE PAV	m^2	1.35
MA	MA – FOND NON LEGATA	m^2	1.70
OA	OA – BASE	m^2	0.86
da	DA – DEMO PAV (AREA)	m	3.49
ea	EA – FRESATURA	m	3.49
fe	FE – SCOTICO IN SCAV	m	24.41
pa	PA – BINDER	m	8.50
qa	QA – USURA	m	8.50

SEZIONE 16

PROGRESSIVA 160.00

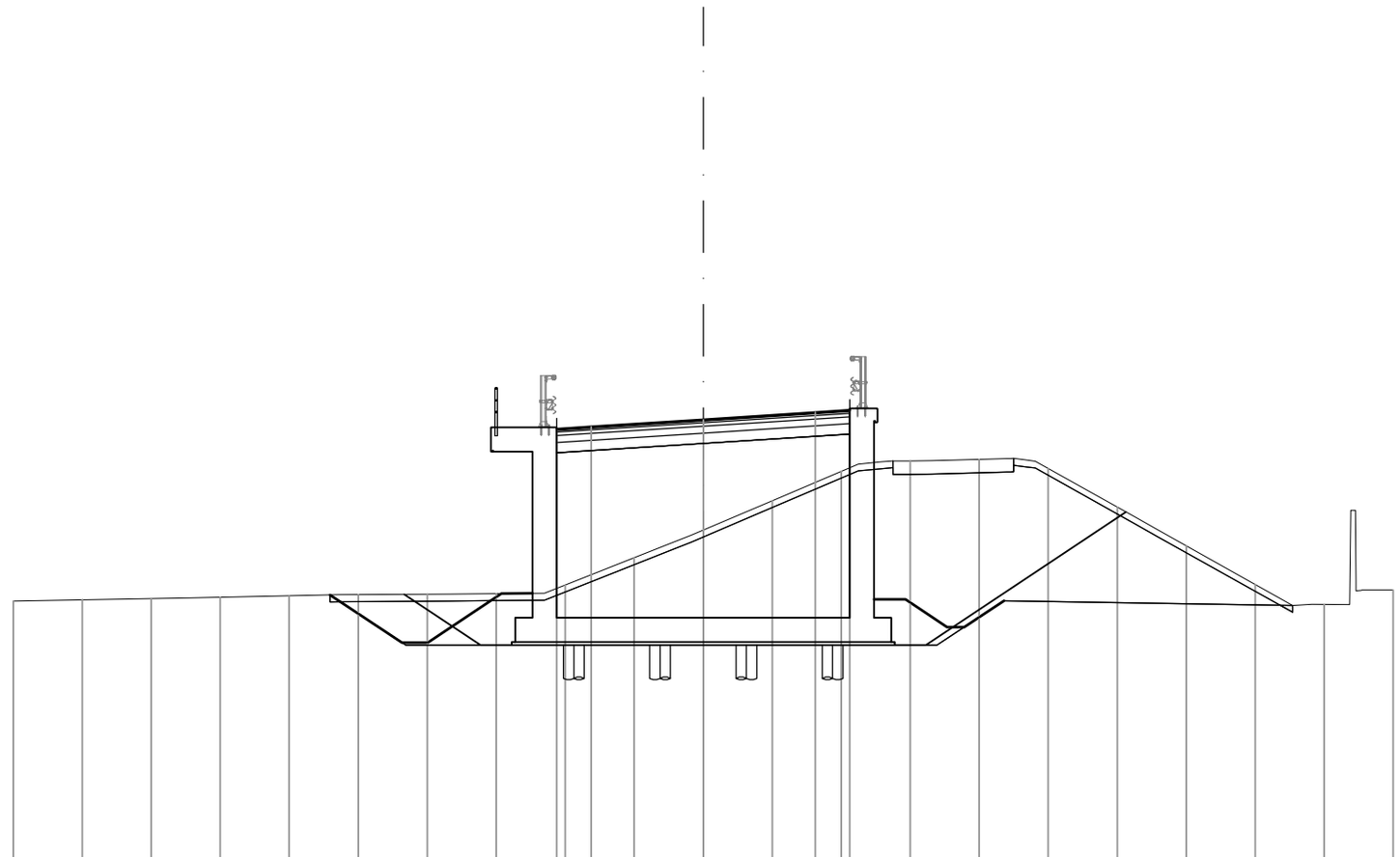

0

200

200

PROGRESSIVE TERRENO	-20.00	-18.00	-16.00	-14.00	-12.00	-10.00	-8.00	-6.00	-4.00	-2.00	0.00	2.00	4.00	6.00	8.00	10.00	12.00	14.00	16.00	18.00	20.00
PARZIALI TERRENO		2.00	2.00	2.00	2.00	2.00	2.00	2.00	2.00	2.00	2.00	2.00	2.00	2.00	2.00	2.00	2.00	2.00	2.00	2.00	
QUOTE TERRENO	7.52	7.55	7.59	7.63	7.67	7.70	7.71	7.73	7.98	8.77	9.57	10.43	11.28	11.58	11.62	11.36	10.24	9.12	8.00	7.42	7.83
PROGRESSIVE PROGETTO									-4.25	-3.25	0.00		3.25	4.25							
PARZIALI PROGETTO									1.00	3.25	3.25		1.00								
QUOTE PROGETTO									12.50	12.57	12.78		12.99	13.05							

ASSE VO' DI PLACCA

AA	AA – RILEVATO	m^2	44.00
AI	AI – RILEVATO A1–A3	m^2	2.55
AZ	AZ – RINTERRO	m^2	6.87
BB	BB – SCAVO	m^2	90.39
DA	DA – DEMOLIZIONE PAV	m^2	1.31
MA	MA – FOND NON LEGATA	m^2	1.70
OA	OA – BASE	m^2	0.85
da	DA – DEMO PAV (AREA)	m	3.35
ea	EA – FRESATURA	m	3.35
fe	FE – SCOTICO IN SCAV	m	26.54
pa	PA – BINDER	m	8.50
qa	QA – USURA	m	8.50

SEZIONE 17

PROGRESSIVA 170.00

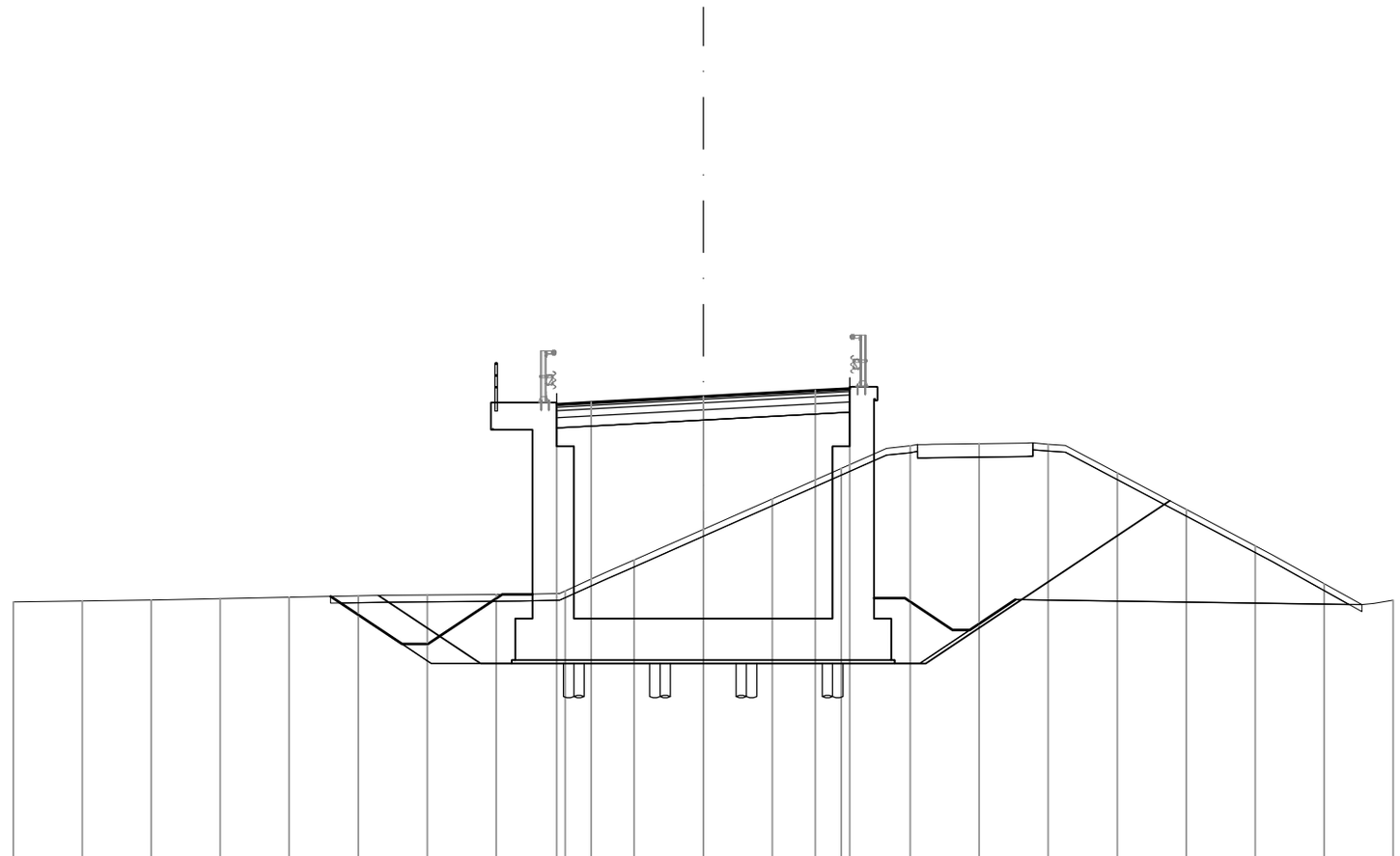

0

200

200

PROGRESSIVE TERRENO	-20.00	-18.00	-16.00	-14.00	-12.00	-10.00	-8.00	-6.00	-4.00	-2.00	0.00	2.00	4.00	6.00	8.00	10.00	12.00	14.00	16.00	18.00	20.00
PARZIALI TERRENO	2.00	2.00	2.00	2.00	2.00	2.00	2.00	2.00	2.00	2.00	2.00	2.00	2.00	2.00	2.00	2.00	2.00	2.00	2.00	2.00
QUOTE TERRENO	7.49	7.52	7.55	7.59	7.63	7.67	7.69	7.71	7.81	8.71	9.59	10.48	11.36	12.02	12.08	12.06	11.23	10.18	9.12	8.02	7.54
PROGRESSIVE PROGETTO									-4.25	-3.25	0.00		3.25	4.25							
PARZIALI PROGETTO									1.00	3.25	3.25		1.00								
QUOTE PROGETTO									13.23	13.28	13.45		13.63	13.68							

ASSE VO' DI PLACCA

AA	AA – RILEVATO	m^2	49.68
AI	AI – RILEVATO A1–A3	m^2	2.54
AZ	AZ – RINTERRO	m^2	6.95
BB	BB – SCAVO	m^2	102.21
DA	DA – DEMOLIZIONE PAV	m^2	1.27
MA	MA – FOND NON LEGATA	m^2	1.70
OA	OA – BASE	m^2	0.86
da	DA – DEMO PAV (AREA)	m	3.33
ea	EA – FRESATURA	m	3.33
fe	FE – SCOTICO IN SCAV	m	27.46
pa	PA – BINDER	m	8.50
qa	QA – USURA	m	8.50

SEZIONE 18

PROGRESSIVA 180.00

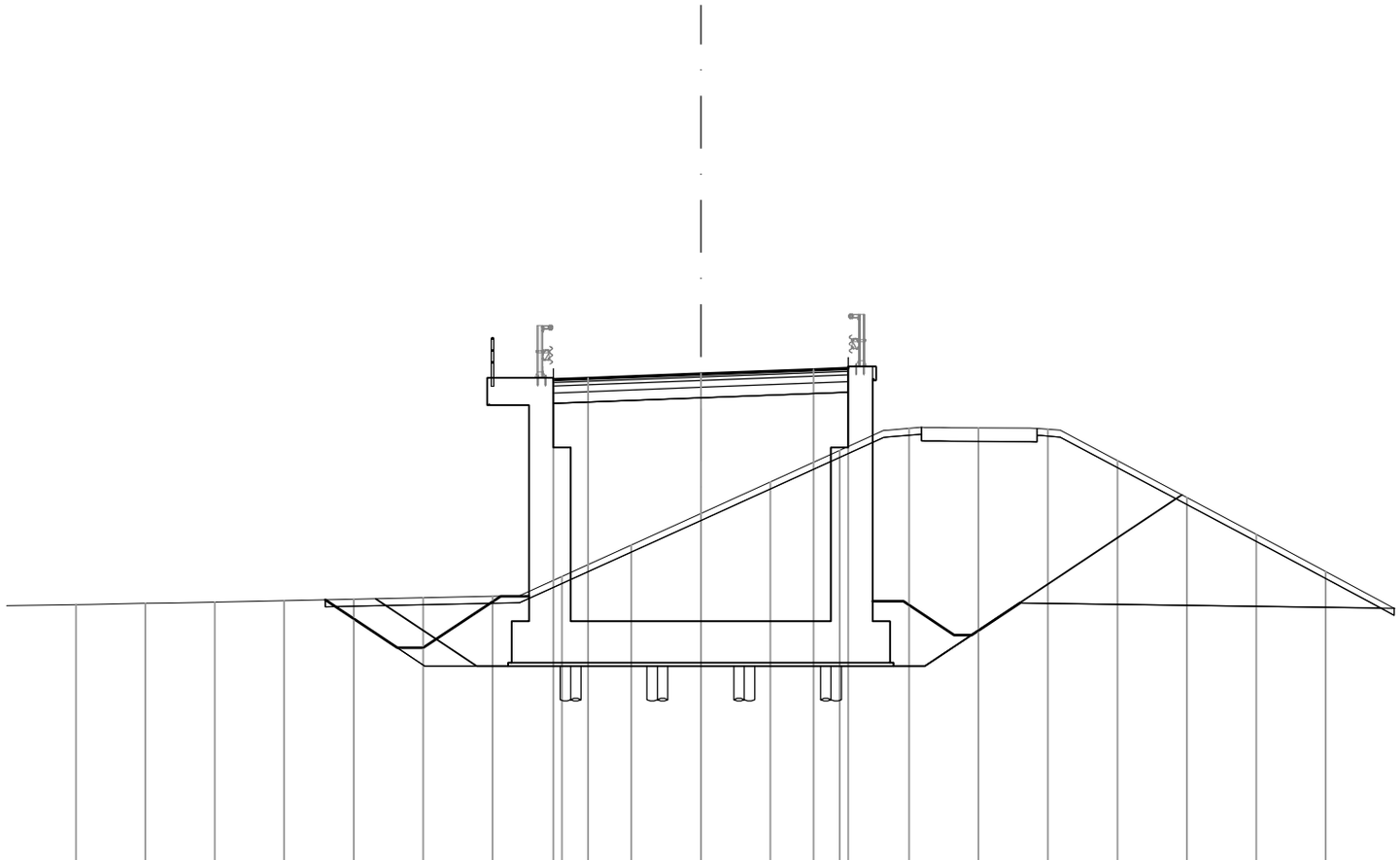

0 200 200

PROGRESSIVE TERRENO	-18.00	-16.00	-14.00	-12.00	-10.00	-8.00	-6.00	-4.00	-2.00	0.00	2.00	4.00	6.00	8.00	10.00	12.00	14.00	16.00	18.00
PARZIALI TERRENO	2.00	2.00	2.00	2.00	2.00	2.00	2.00	2.00	2.00	2.00	2.00	2.00	2.00	2.00	2.00	2.00	2.00	2.00	
QUOTE TERRENO	7.48	7.51	7.55	7.59	7.63	7.67	7.71	8.28	9.19	10.10	11.01	11.92	12.55	12.57	12.53	11.62	10.56	9.50	8.43
PROGRESSIVE PROGETTO								-4.25	-3.25	0.00		3.25	4.25						
PARZIALI PROGETTO								1.00	3.25		3.25	1.00							
QUOTE PROGETTO								13.96	14.00	14.12		14.25	14.29						

ASSE VO' DI PLACCA

AA	AA – RILEVATO	m^2	55.76
AI	AI – RILEVATO A1–A3	m^2	2.55
AZ	AZ – RINTERRO	m^2	7.16
BB	BB – SCAVO	m^2	111.44
DA	DA – DEMOLIZIONE PAV	m^2	1.25
MA	MA – FOND NON LEGATA	m^2	1.71
OA	OA – BASE	m^2	0.85
da	DA – DEMO PAV (AREA)	m	3.29
ea	EA – FRESATURA	m	3.29
fe	FE – SCOTICO IN SCAV	m	27.67
pa	PA – BINDER	m	8.50
qa	QA – USURA	m	8.50

SEZIONE 19

PROGRESSIVA 190.00

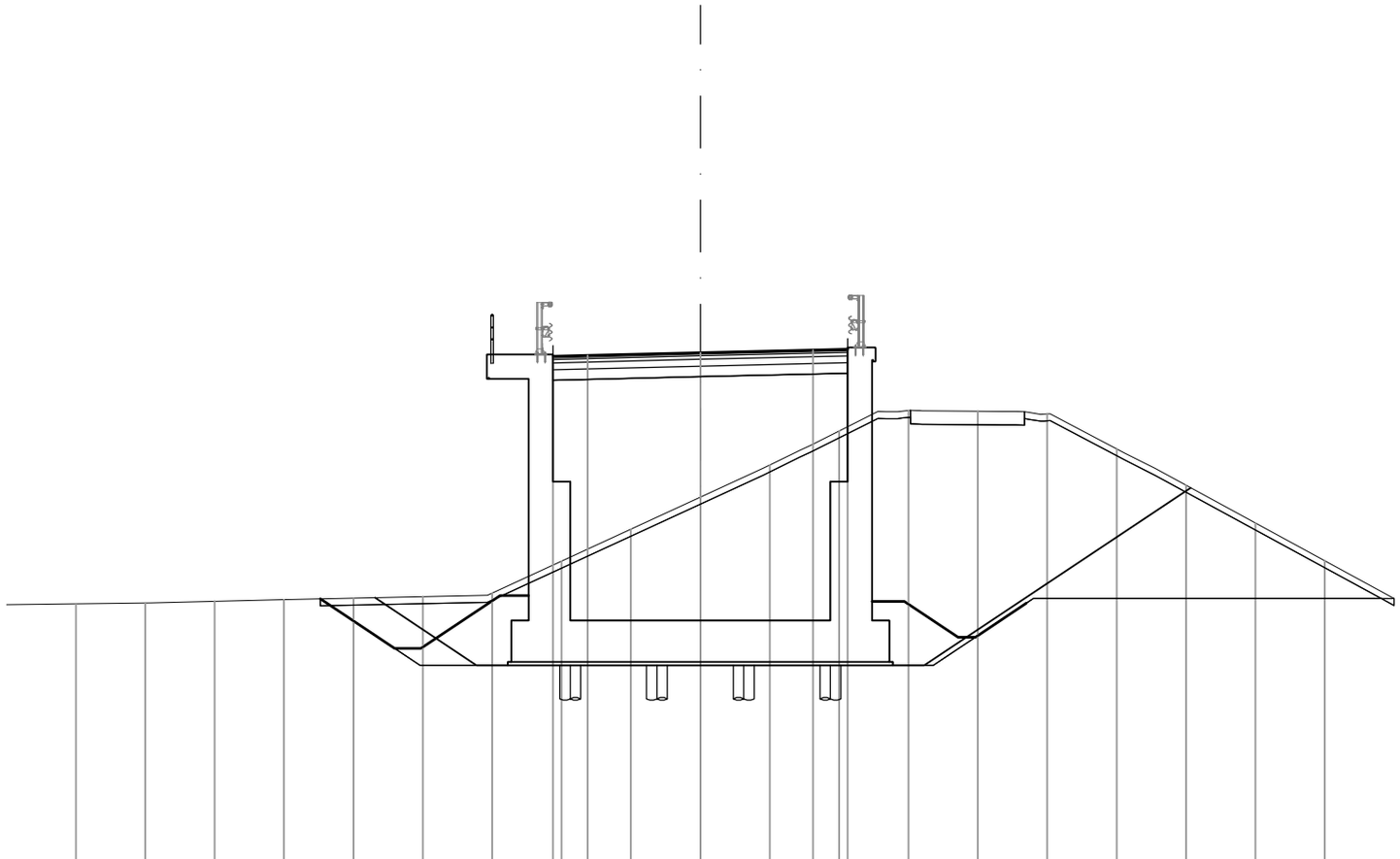

0 200 200

PROGRESSIVE TERRENO	-18.00	-16.00	-14.00	-12.00	-10.00	-8.00	-6.00	-4.00	-2.00	0.00	2.00	4.00	6.00	8.00	10.00	12.00	14.00	16.00	18.00
PARZIALI TERRENO	2.00	2.00	2.00	2.00	2.00	2.00	2.00	2.00	2.00	2.00	2.00	2.00	2.00	2.00	2.00	2.00	2.00	2.00	
QUOTE TERRENO	7.48	7.51	7.55	7.60	7.64	7.68	7.79	8.71	9.63	10.55	11.48	12.46	13.05	13.03	12.96	11.95	10.90	9.81	8.72
PROGRESSIVE PROGETTO								-4.25	-3.25	0.00		3.25	4.25						
PARZIALI PROGETTO								1.00	3.25		3.25	1.00							
QUOTE PROGETTO								14.62	14.64	14.72		14.80	14.82						

ASSE VO' DI PLACCA

AA	AA – RILEVATO	m^2	58.84
AI	AI – RILEVATO A1–A3	m^2	2.55
AZ	AZ – RINTERRO	m^2	6.81
BB	BB – SCAVO	m^2	120.27
DA	DA – DEMOLIZIONE PAV	m^2	1.25
MA	MA – FOND NON LEGATA	m^2	1.70
OA	OA – BASE	m^2	0.85
da	DA – DEMO PAV (AREA)	m	3.21
ea	EA – FRESATURA	m	3.21
fe	FE – SCOTICO IN SCAV	m	27.79
pa	PA – BINDER	m	8.50
qa	QA – USURA	m	8.50

SEZIONE 20

PROGRESSIVA 200.00

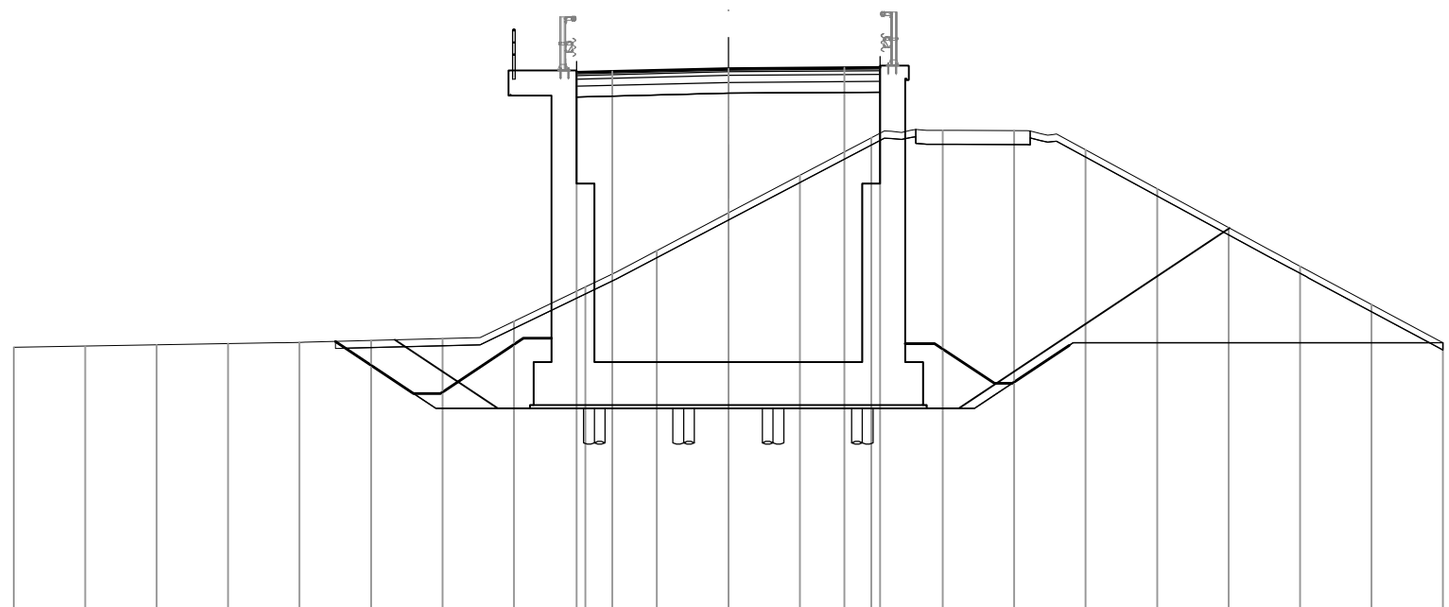

0

200

200

PROGRESSIVE TERRENO	-20.00	-18.00	-16.00	-14.00	-12.00	-10.00	-8.00	-6.00	-4.00	-2.00	0.00	2.00	4.00	6.00	8.00	10.00	12.00	14.00	16.00	18.00	20.00
PARZIALI TERRENO		2.00	2.00	2.00	2.00	2.00	2.00	2.00	2.00	2.00	2.00	2.00	2.00	2.00	2.00	2.00	2.00	2.00	2.00	2.00	2.00
QUOTE TERRENO	7.45	7.48	7.51	7.55	7.58	7.64	7.69	8.17	9.14	10.15	11.21	12.26	13.31	13.52	13.51	12.97	11.88	10.80	9.71	8.64	7.57
PROGRESSIVE PROGETTO									-4.25	-3.25	0.00		3.25	4.25							
PARZIALI PROGETTO									1.00	3.25	3.25		1.00								
QUOTE PROGETTO									15.14	15.17	15.25		15.27	15.28							

ASSE VO' DI PLACCA

AA	AA – RILEVATO	m^2	62.77
AI	AI – RILEVATO A1–A3	m^2	2.54
AZ	AZ – RINTERRO	m^2	9.11
BB	BB – SCAVO	m^2	134.05
DA	DA – DEMOLIZIONE PAV	m^2	1.23
MA	MA – FOND NON LEGATA	m^2	1.70
OA	OA – BASE	m^2	0.86
da	DA – DEMO PAV (AREA)	m	3.23
ea	EA – FRESATURA	m	3.23
fe	FE – SCOTICO IN SCAV	m	28.99
pa	PA – BINDER	m	8.50
qa	QA – USURA	m	8.50

SEZIONE 21

PROGRESSIVA 210.00

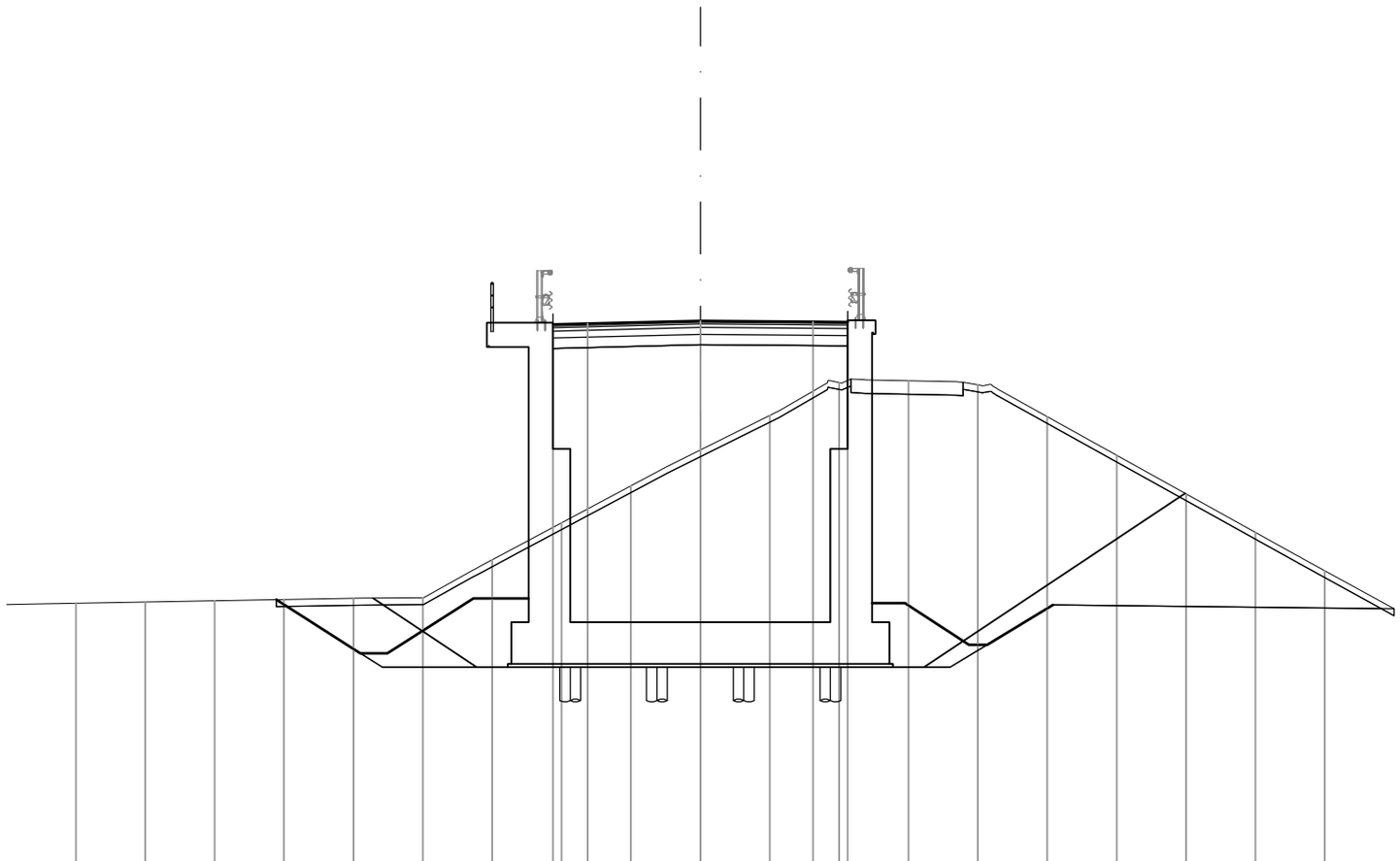

0 200 200

PROGRESSIVE TERRENO	-18.00	-16.00	-14.00	-12.00	-10.00	-8.00	-6.00	-4.00	-2.00	0.00	2.00	4.00	6.00	8.00	10.00	12.00	14.00	16.00	18.00
PARZIALI TERRENO	2.00	2.00	2.00	2.00	2.00	2.00	2.00	2.00	2.00	2.00	2.00	2.00	2.00	2.00	2.00	2.00	2.00	2.00	
QUOTE TERRENO	7.55	7.59	7.62	7.66	7.69	7.71	8.80	9.87	10.94	11.97	12.97	13.92	13.97	13.85	12.93	11.82	10.71	9.60	8.49
PROGRESSIVE PROGETTO								-4.25	-3.25	0.00		3.25	4.25						
PARZIALI PROGETTO								1.00	3.25		3.25	1.00							
QUOTE PROGETTO								15.59	15.62	15.70		15.67	15.66						

ASSE VO' DI PLACCA

AA AA – RILEVATO	m^2	86.33
AI AI – RILEVATO A1–A3	m^2	2.54
AZ AZ – RINTERRO	m^2	9.58
BB BB – SCAVO	m^2	158.82
DA DA – DEMOLIZIONE PAV	m^2	1.23
MA MA – FOND NON LEGATA	m^2	1.70
OA OA – BASE	m^2	0.86
da DA – DEMO PAV (AREA)	m	3.13
ea EA – FRESATURA	m	3.13
fe FE – SCOTICO IN SCAV	m	29.63
pa PA – BINDER	m	8.50
qa QA – USURA	m	8.50

SEZIONE 22

PROGRESSIVA 222.86

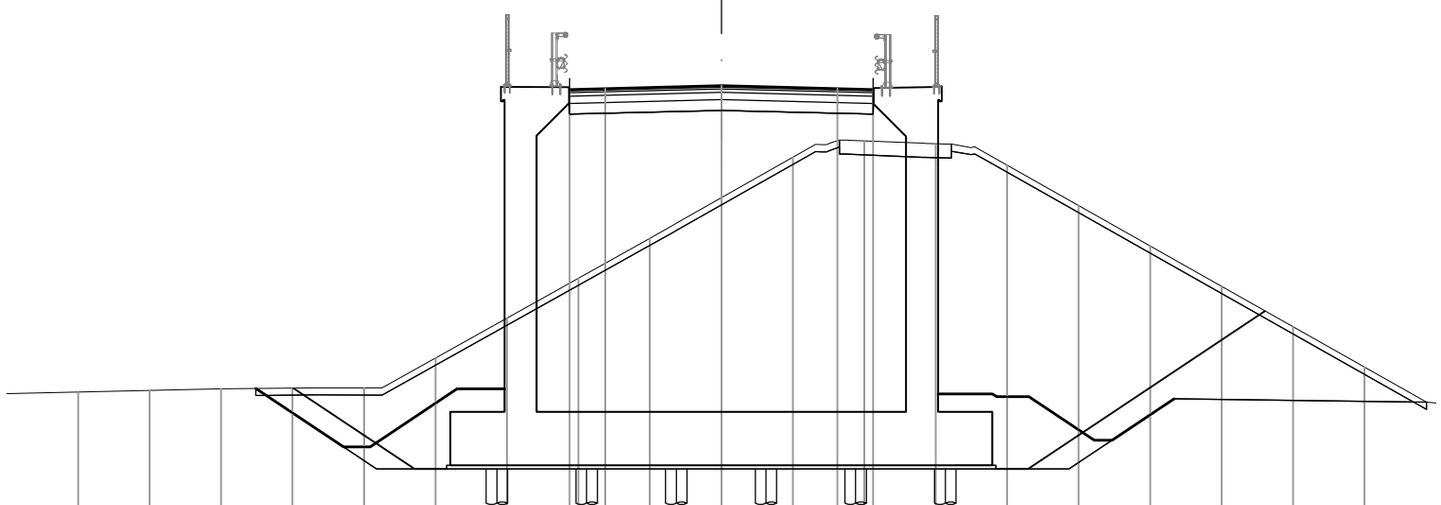

0 200 200

PROGRESSIVE TERRENO	-18.00	-16.00	-14.00	-12.00	-10.00	-8.00	-6.00	-4.00	-2.00	0.00	2.00	4.00	6.00	8.00	10.00	12.00	14.00	16.00	18.00
PARZIALI TERRENO		2.00	2.00	2.00	2.00	2.00	2.00	2.00	2.00	2.00	2.00	2.00	2.00	2.00	2.00	2.00	2.00	2.00	
QUOTE TERRENO	7.59	7.64	7.68	7.70	7.71	8.54	9.66	10.78	11.90	13.03	14.16	14.62	14.54	13.94	12.81	11.68	10.55	9.42	8.29
PROGRESSIVE PROGETTO								-4.25	-3.25	0.00		3.25	4.25						
PARZIALI PROGETTO								1.00	3.25		3.25	1.00							
QUOTE PROGETTO								16.06	16.09	16.17		16.09	16.06						

ASSE VO' DI PLACCA

AZ	AZ – RINTERRO	m^2	9.58
BB	BB – SCAVO	m^2	158.82
DA	DA – DEMOLIZIONE PAV	m^2	1.23
da	DA – DEMO PAV (AREA)	m	3.13
ea	EA – FRESATURA	m	3.13
fe	FE – SCOTICO IN SCAV	m	29.63

SEZIONE 22–bis

PROGRESSIVA 222.87

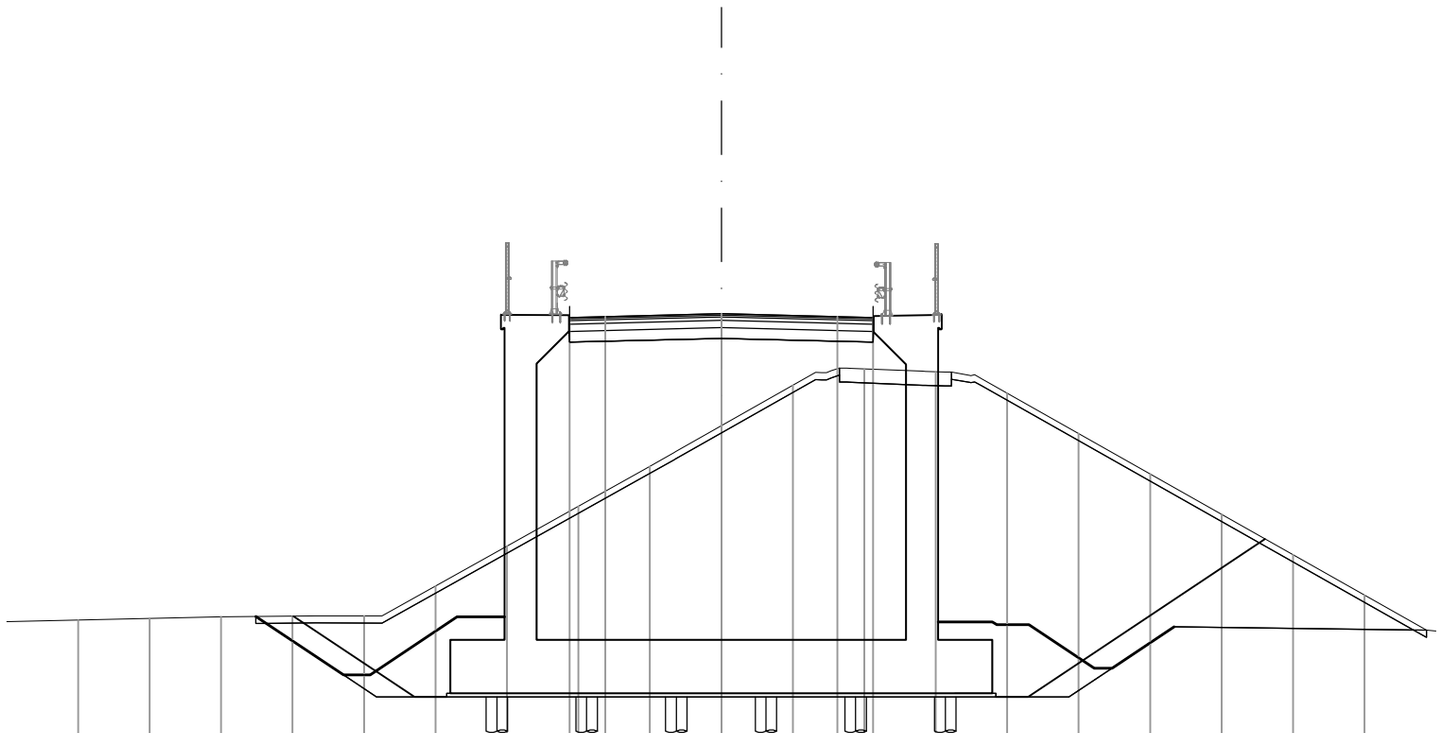

0 200 200

PROGRESSIVE TERRENO	-18.00	-16.00	-14.00	-12.00	-10.00	-8.00	-6.00	-4.00	-2.00	0.00	2.00	4.00	6.00	8.00	10.00	12.00	14.00	16.00	18.00
PARZIALI TERRENO	2.00	2.00	2.00	2.00	2.00	2.00	2.00	2.00	2.00	2.00	2.00	2.00	2.00	2.00	2.00	2.00	2.00	2.00	
QUOTE TERRENO	7.59	7.64	7.68	7.70	7.71	8.54	9.66	10.78	11.90	13.03	14.16	14.62	14.54	13.94	12.81	11.68	10.55	9.42	8.29
PROGRESSIVE PROGETTO								-4.25	-3.25	0.00		3.25	4.25						
PARZIALI PROGETTO								1.00	3.25		3.25	1.00							
QUOTE PROGETTO								16.06	16.09	16.17		16.09	16.06						

ASSE VO' DI PLACCA

BB	BB – SCAVO	m^2	139.96
CA	CA – VEGETALE IN RIL	m^2	6.44
DA	DA – DEMOLIZIONE PAV	m^2	1.22
da	DA – DEMO PAV (AREA)	m	3.12
ea	EA – FRESATURA	m	3.12
fe	FE – SCOTICO IN SCAV	m	29.08
ta	TA – INERBIMENTO	m	32.20

SEZIONE 22–ter

PROGRESSIVA 239.48

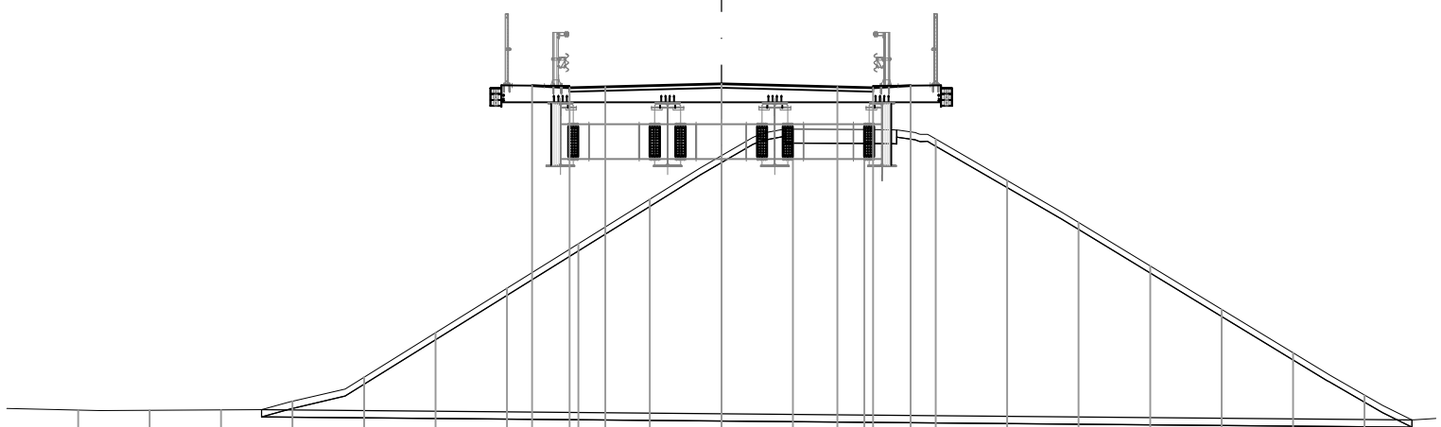

−2

200

200

PROGRESSIVE TERRENO	-18.00	-16.00	-14.00	-12.00	-10.00	-8.00	-6.00	-4.00	-2.00	0.00	2.00	4.00	6.00	8.00	10.00	12.00	14.00	16.00	18.00	
PARZIALI TERRENO		2.00	2.00	2.00	2.00	2.00	2.00	2.00	2.00	2.00	2.00	2.00	2.00	2.00	2.00	2.00	2.00	2.00	2.00	
QUOTE TERRENO	7.46	7.46	7.47	7.71	8.39	9.63	10.88	12.12	13.37	14.59	15.33	15.32	15.05	13.89	12.72	11.50	10.29	9.07	7.89	
PROGRESSIVE PROGETTO							-5.30 -5.30	-4.25	-3.25	0.00		3.25	4.25	5.30 5.30						
PARZIALI PROGETTO							1.05	1.00	3.25		3.25	1.00	1.05							
QUOTE PROGETTO							16.55 16.55	16.49	16.51	16.60		16.51	16.49	16.55 16.55						

ASSE VO' DI PLACCA

BB BB – SCAVO	m^2	60.46
CA CA – VEGETALE IN RIL	m^2	5.14
fe FE – SCOTICO IN SCAV	m	25.72
ta TA – INERBIMENTO	m	25.74

SEZIONE 23

PROGRESSIVA 246.95

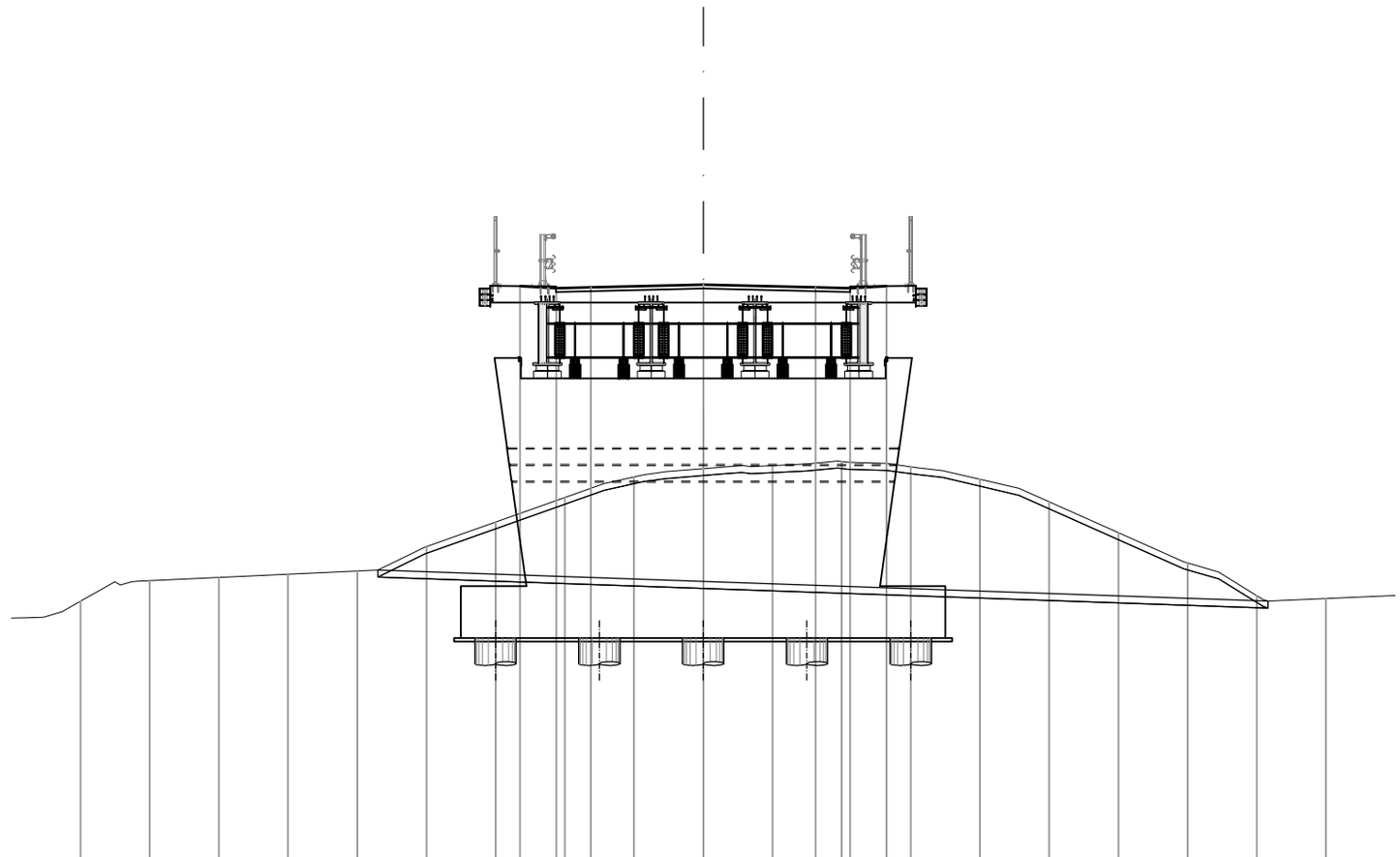

0 200 200

PROGRESSIVE TERRENO	-18.00	-16.00	-14.00	-12.00	-10.00	-8.00	-6.00	-4.00	-2.00	0.00	2.00	4.00	6.00	8.00	10.00	12.00	14.00	16.00	18.00
PARZIALI TERRENO	2.00	2.00	2.00	2.00	2.00	2.00	2.00	2.00	2.00	2.00	2.00	2.00	2.00	2.00	2.00	2.00	2.00	2.00	
QUOTE TERRENO	7.57	8.17	8.26	8.35	8.44	9.15	9.86	10.57	11.16	11.40	11.49	11.61	11.46	11.09	10.44	9.55	8.67	7.73	7.65

PROGRESSIVE PROGETTO	-5.30	-4.25	-3.25	0.00	3.25	4.25	5.30
PARZIALI PROGETTO	1.05	1.00	3.25	3.25	1.00	1.05	
QUOTE PROGETTO	16.68	16.61	16.64	16.72	16.64	16.61	16.68

ASSE VO' DI PLACCA

BB BB – SCAVO	m^2	27.58
CA CA – VEGETALE IN RIL	m^2	4.31
fe FE – SCOTICO IN SCAV	m	21.55
ta TA – INERBIMENTO	m	21.55

SEZIONE 23–bis

PROGRESSIVA 250.93

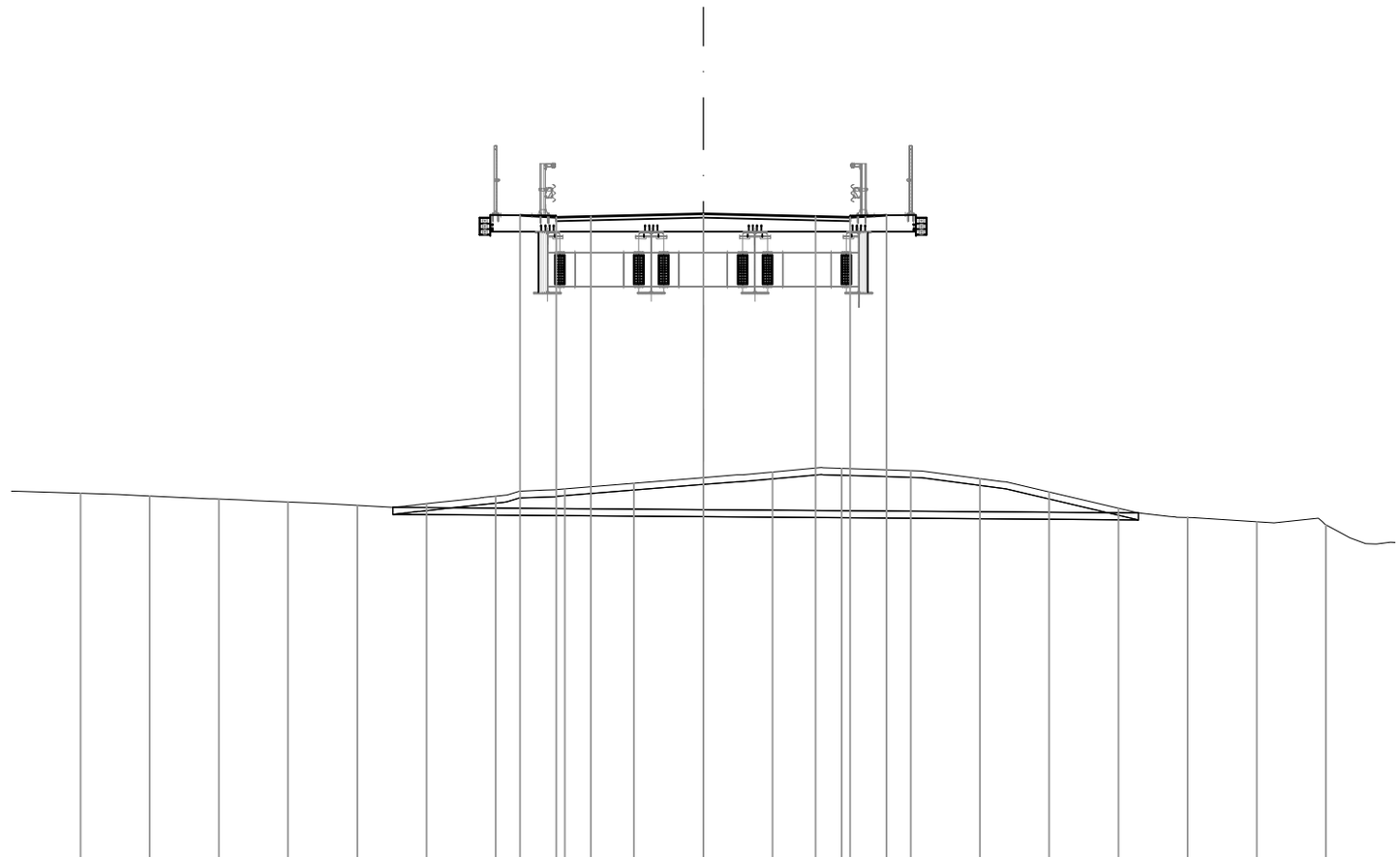

−2

200

200

PROGRESSIVE TERRENO	-18.00	-16.00	-14.00	-12.00	-10.00	-8.00	-6.00	-4.00	-2.00	0.00	2.00	4.00	6.00	8.00	10.00	12.00	14.00	16.00	18.00
PARZIALI TERRENO	2.00	2.00	2.00	2.00	2.00	2.00	2.00	2.00	2.00	2.00	2.00	2.00	2.00	2.00	2.00	2.00	2.00	2.00	
QUOTE TERRENO	8.69	8.61	8.52	8.44	8.34	8.39	8.60	8.82	8.98	9.14	9.30	9.41	9.35	9.11	8.72	8.26	7.99	7.86	7.78
PROGRESSIVE PROGETTO							-5.30 -5.30	-4.25	-3.25	0.00		3.25	4.25	5.30 5.30					
PARZIALI PROGETTO							1.05	1.00	3.25		3.25	1.00	1.05						
QUOTE PROGETTO							16.73 16.73	16.66	16.69	16.77		16.69	16.66	16.73 16.73					

ASSE VO' DI PLACCA

BB BB – SCAVO	m^2	16.84
CA CA – VEGETALE IN RIL	m^2	5.01
fe FE – SCOTICO IN SCAV	m	25.02
ta TA – INERBIMENTO	m	25.02

SEZIONE 24–bis

PROGRESSIVA 281.99

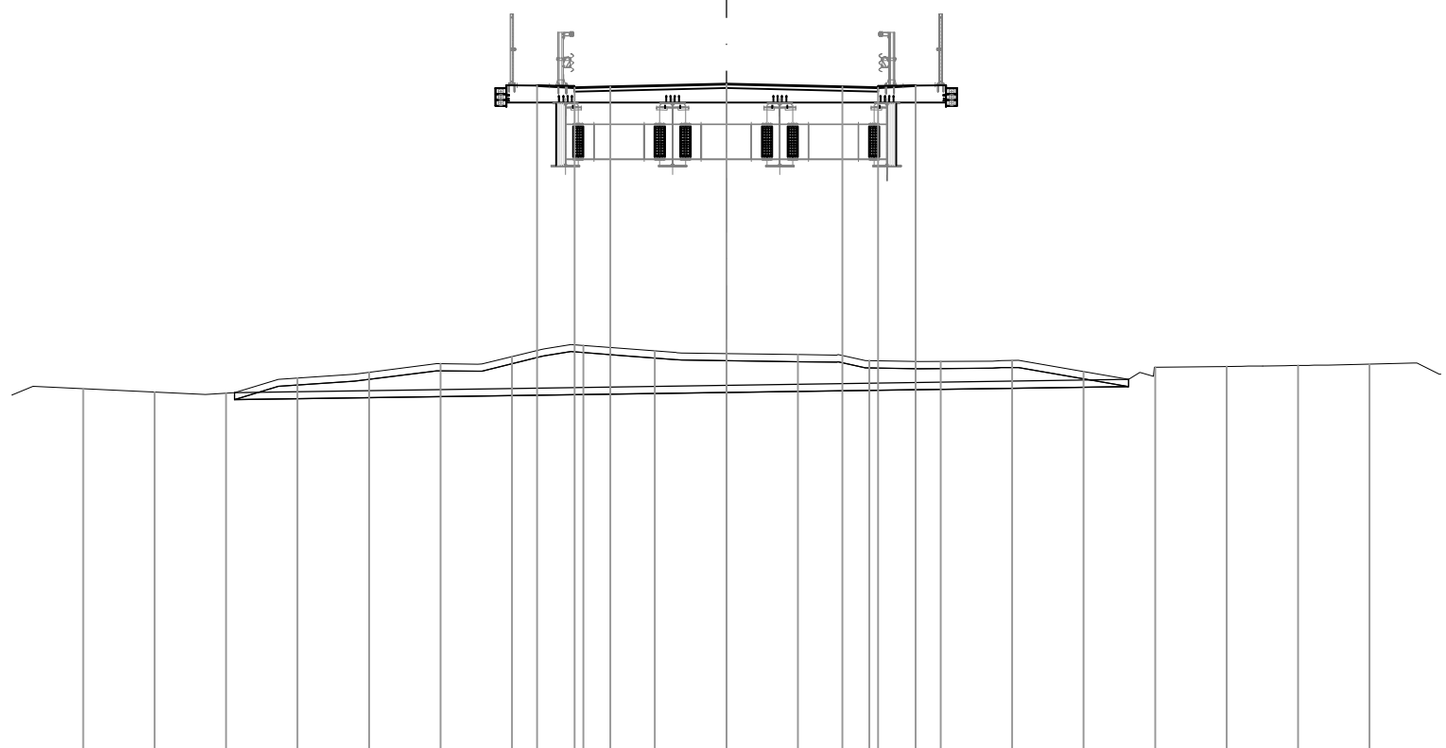

−2

200

200

PROGRESSIVE TERRENO	-18.00	-16.00	-14.00	-12.00	-10.00	-8.00	-6.00	-4.00	-2.00	0.00	2.00	4.00	6.00	8.00	10.00	12.00	14.00	16.00	18.00
PARZIALI TERRENO	2.00	2.00	2.00	2.00	2.00	2.00	2.00	2.00	2.00	2.00	2.00	2.00	2.00	2.00	2.00	2.00		2.00	
QUOTE TERRENO	8.24	8.14	8.11	8.53	8.69	8.93	9.13	9.45	9.29	9.22	9.19	9.02	9.00	9.02	8.71	8.83	8.86	8.88	8.92
PROGRESSIVE PROGETTO							-5.30 -5.30	-4.25	-3.25	0.00		3.25	4.25	5.30 5.30					
PARZIALI PROGETTO							1.05	1.00	3.25		3.25	1.00	1.05						
QUOTE PROGETTO							16.72 16.72	16.66	16.68	16.76		16.68	16.66	16.72 16.72					

ASSE VO' DI PLACCA

BB BB – SCAVO	m^2	79.74
CA CA – VEGETALE IN RIL	m^2	6.71
fe FE – SCOTICO IN SCAV	m	33.57
ta TA – INERBIMENTO	m	33.58

SEZIONE 24

PROGRESSIVA 285.10

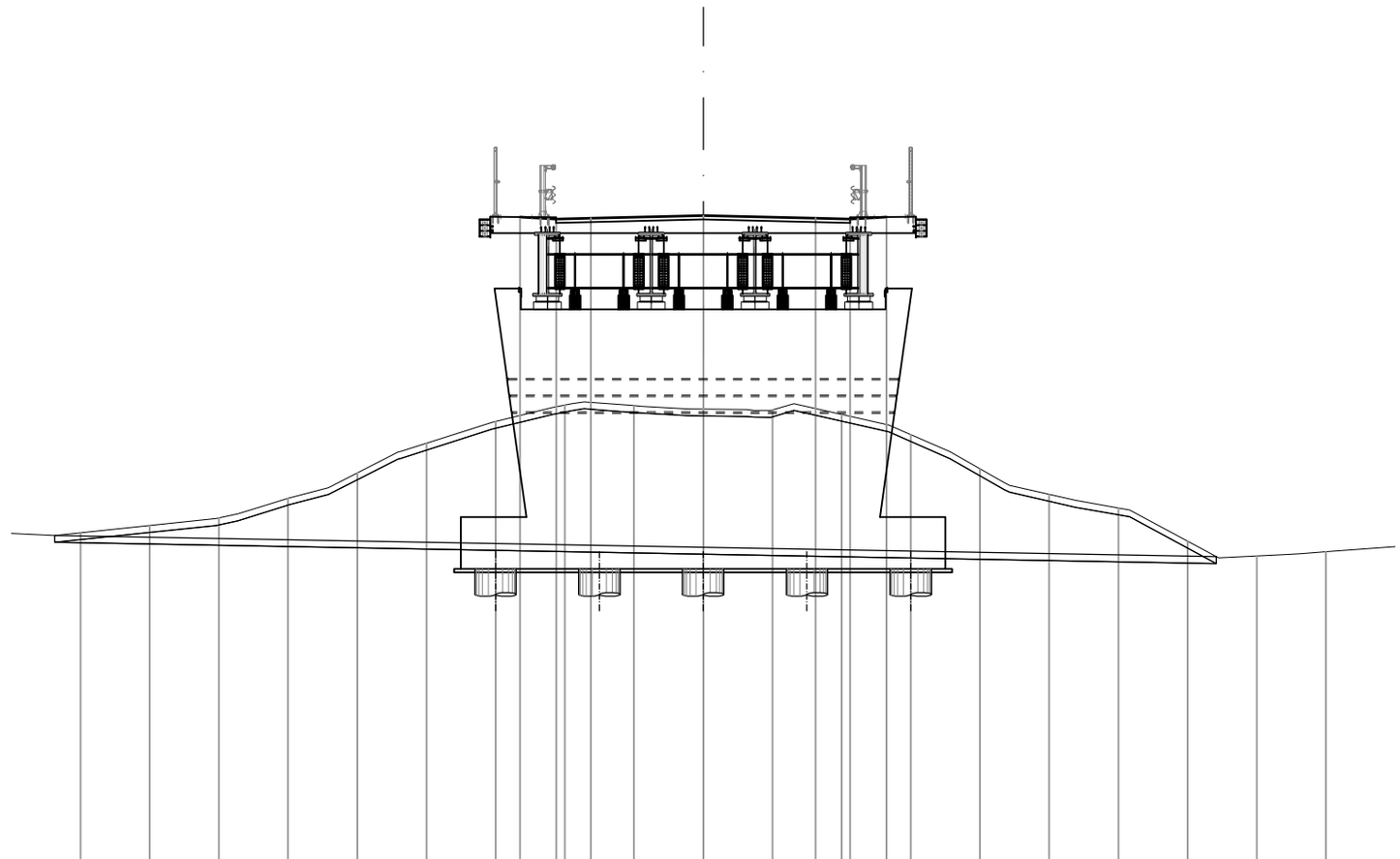

−2

200

200

PROGRESSIVE TERRENO	-18.00	-16.00	-14.00	-12.00	-10.00	-8.00	-6.00	-4.00	-2.00	0.00	2.00	4.00	6.00	8.00	10.00	12.00	14.00	16.00	18.00
PARZIALI TERRENO	2.00	2.00	2.00	2.00	2.00	2.00	2.00	2.00	2.00	2.00	2.00	2.00	2.00	2.00	2.00	2.00	2.00	2.00	
QUOTE TERRENO	7.55	7.76	7.98	8.55	9.28	10.14	10.77	11.24	11.22	11.13	11.10	10.97	10.39	9.40	8.66	8.27	7.31	6.88	7.00
PROGRESSIVE PROGETTO							-5.30	-4.25	-3.25	0.00		3.25	4.25	5.30					
PARZIALI PROGETTO							1.05	1.00	3.25	3.25		1.00	1.05						
QUOTE PROGETTO							16.68	16.62	16.64	16.72		16.64	16.62	16.68					

ASSE VO' DI PLACCA

BB BB – SCAVO	m^2	166.74
CA CA – VEGETALE IN RIL	m^2	6.57
DA DA – DEMOLIZIONE PAV	m^2	1.31
da DA – DEMO PAV (AREA)	m	3.38
ea EA – FRESATURA	m	3.38
fe FE – SCOTICO IN SCAV	m	29.44
ta TA – INERBIMENTO	m	32.82

SEZIONE 24–ter

PROGRESSIVA 292.65

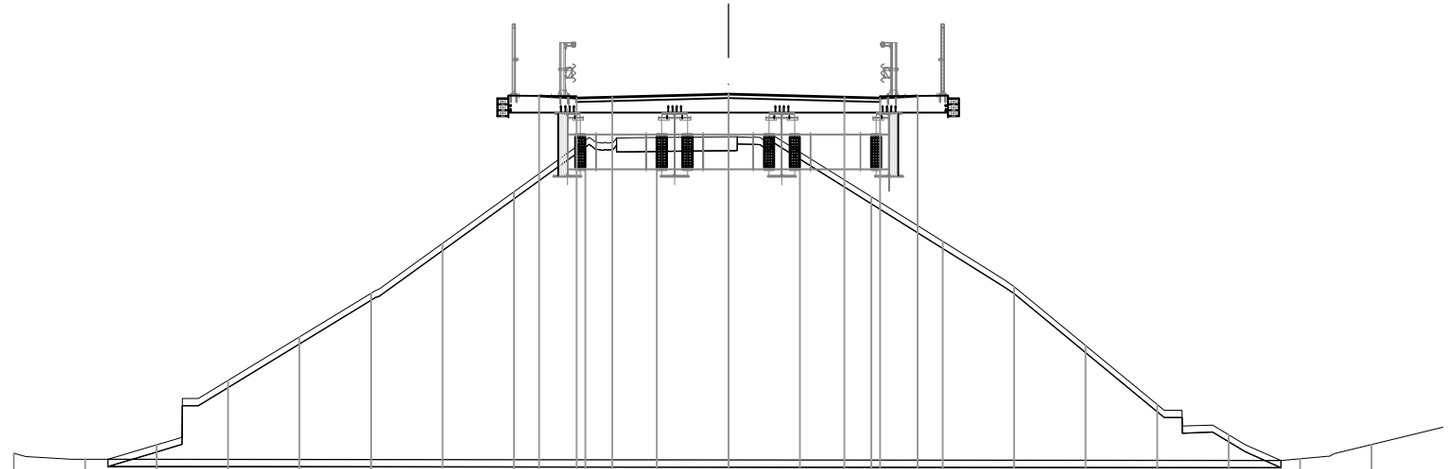

−3

200

200

PROGRESSIVE TERRENO	-20.00	-18.00	-16.00	-14.00	-12.00	-10.00	-8.00	-6.00	-4.00	-2.00	0.00	2.00	4.00	6.00	8.00	10.00	12.00	14.00	16.00	18.00
PARZIALI TERRENO		2.00	2.00	2.00	2.00	2.00	2.00	2.00	2.00	2.00	2.00	2.00	2.00	2.00	2.00	2.00	2.00	2.00	2.00	
QUOTE TERRENO	6.54	6.38	6.78	8.58	9.80	11.02	12.42	13.87	15.31	15.38	15.40	14.98	13.73	12.48	11.21	9.56	7.91	7.07	6.39	6.79
PROGRESSIVE PROGETTO								-5.30 -5.30	-4.25	-3.25	0.00		3.25	4.25	5.30 5.30					
PARZIALI PROGETTO								1.05	1.00	3.25		3.25	1.00	1.05						
QUOTE PROGETTO								16.55 16.55	16.49	16.51	16.59		16.51	16.49	16.55 16.55					

ASSE VO' DI PLACCA

AX AX – RILEVATO FOSSO	m^2	0.27
AZ AZ – RINTERRO	m^2	9.06
BB BB – SCAVO	m^2	151.22
DA DA – DEMOLIZIONE PAV	m^2	1.30
da DA – DEMO PAV (AREA)	m	3.35
ea EA – FRESATURA	m	3.35
fe FE – SCOTICO IN SCAV	m	23.13
fi FI – SCOTICO FOSSO I	m	3.25

SEZIONE 25–bis

PROGRESSIVA 309.18

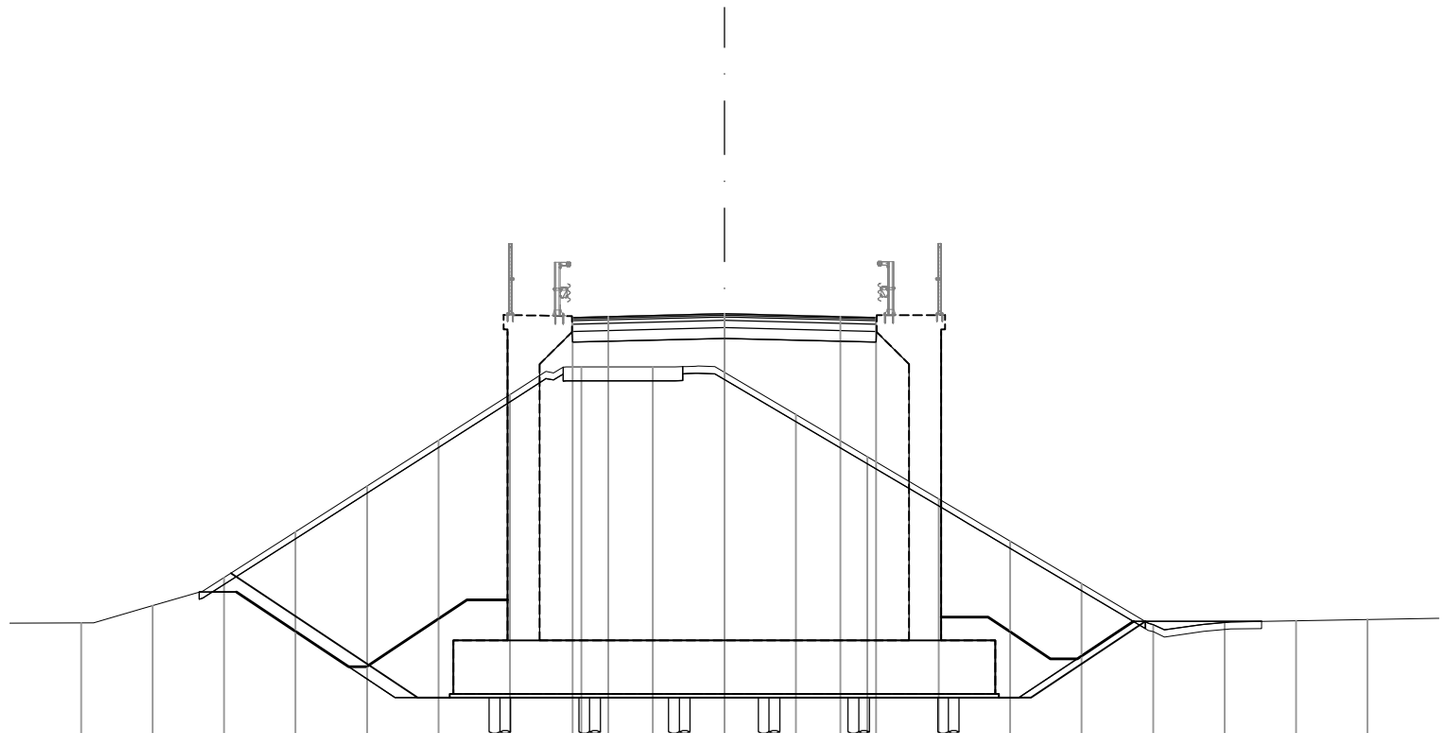

0 200 200

PROGRESSIVE TERRENO	-18.00	-16.00	-14.00	-12.00	-10.00	-8.00	-6.00	-4.00	-2.00	0.00	2.00	4.00	6.00	8.00	10.00	12.00	14.00	16.00	18.00
PARZIALI TERRENO		2.00	2.00	2.00	2.00	2.00	2.00	2.00	2.00	2.00	2.00	2.00	2.00	2.00	2.00	2.00	2.00	2.00	2.00
QUOTE TERRENO	7.51	8.00	8.78	10.06	11.34	12.62	13.90	14.68	14.68	14.53	13.35	12.17	10.99	9.80	8.61	7.47	7.53	7.57	7.61
PROGRESSIVE PROGETTO								-4.25	-3.25	0.00		3.25	4.25						
PARZIALI PROGETTO								1.00	3.25	3.25		1.00							
QUOTE PROGETTO								16.06	16.09	16.17		16.09	16.06						

ASSE VO' DI PLACCA

AA AA – RILEVATO	m^2	86.53
AI AI – RILEVATO A1–A3	m^2	2.54
AX AX – RILEVATO FOSSO	m^2	0.27
AZ AZ – RINTERRO	m^2	9.06
BB BB – SCAVO	m^2	151.22
DA DA – DEMOLIZIONE PAV	m^2	1.30
MA MA – FOND NON LEGATA	m^2	1.70
OA OA – BASE	m^2	0.86
da DA – DEMO PAV (AREA)	m	3.35
ea EA – FRESATURA	m	3.35
fe FE – SCOTICO IN SCAV	m	23.13
fi FI – SCOTICO FOSSO I	m	3.25
pa PA – BINDER	m	8.50
qa QA – USURA	m	8.50

SEZIONE 25

PROGRESSIVA 309.19

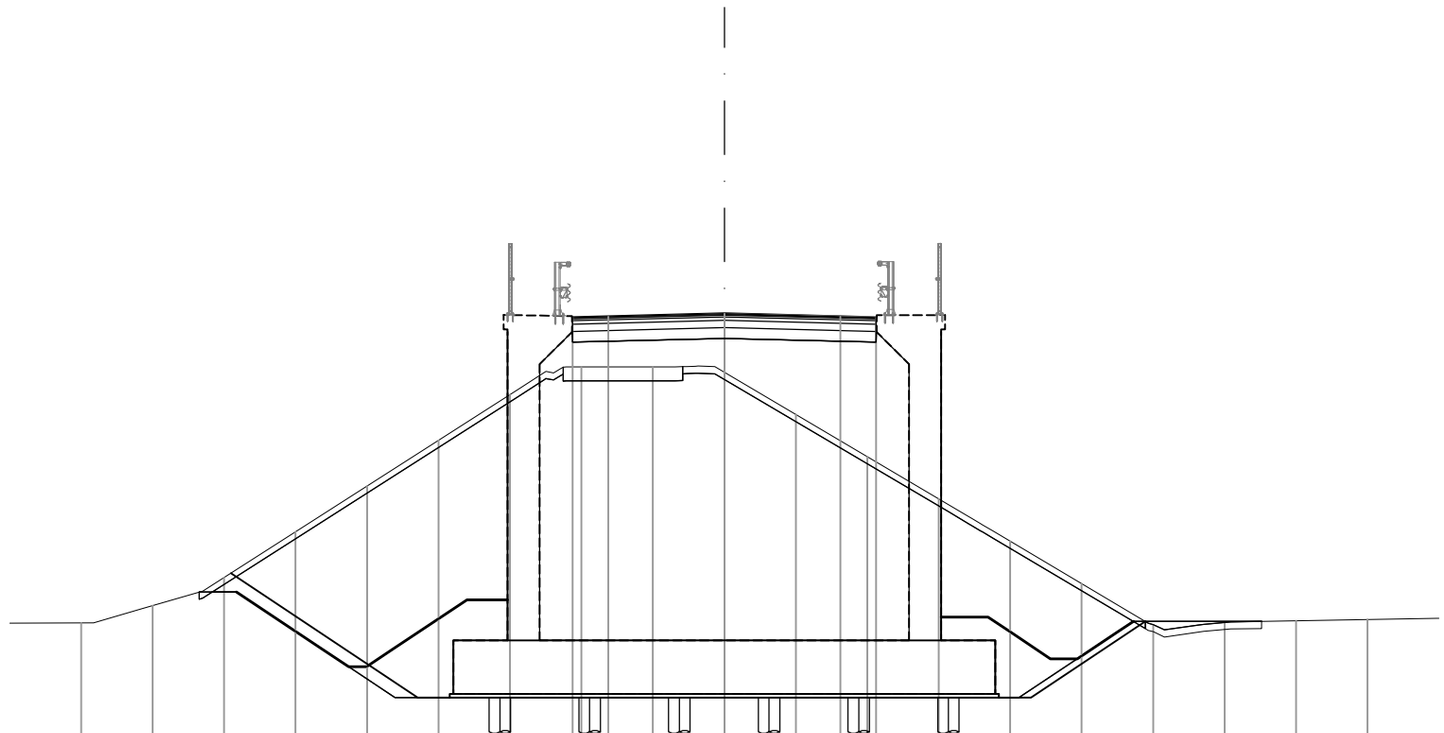

0 200 200

PROGRESSIVE TERRENO	-18.00	-16.00	-14.00	-12.00	-10.00	-8.00	-6.00	-4.00	-2.00	0.00	2.00	4.00	6.00	8.00	10.00	12.00	14.00	16.00	18.00
PARZIALI TERRENO	2.00	2.00	2.00	2.00	2.00	2.00	2.00	2.00	2.00	2.00	2.00	2.00	2.00	2.00	2.00	2.00	2.00	2.00	
QUOTE TERRENO	7.51	8.00	8.78	10.06	11.34	12.62	13.90	14.68	14.68	14.53	13.35	12.17	10.99	9.80	8.61	7.47	7.53	7.57	7.61
PROGRESSIVE PROGETTO								-4.25	-3.25	0.00		3.25	4.25						
PARZIALI PROGETTO								1.00	3.25	3.25		1.00							
QUOTE PROGETTO								16.06	16.09	16.17		16.09	16.06						

ASSE VO' DI PLACCA

AA AA – RILEVATO	m^2	63.09
AI AI – RILEVATO A1–A3	m^2	2.54
AZ AZ – RINTERRO	m^2	11.87
BB BB – SCAVO	m^2	133.47
DA DA – DEMOLIZIONE PAV	m^2	1.37
MA MA – FOND NON LEGATA	m^2	1.70
OA OA – BASE	m^2	0.86
da DA – DEMO PAV (AREA)	m	3.52
ea EA – FRESATURA	m	3.52
fe FE – SCOTICO IN SCAV	m	25.28
pa PA – BINDER	m	8.50
qa QA – USURA	m	8.50

SEZIONE 26

PROGRESSIVA 320.00

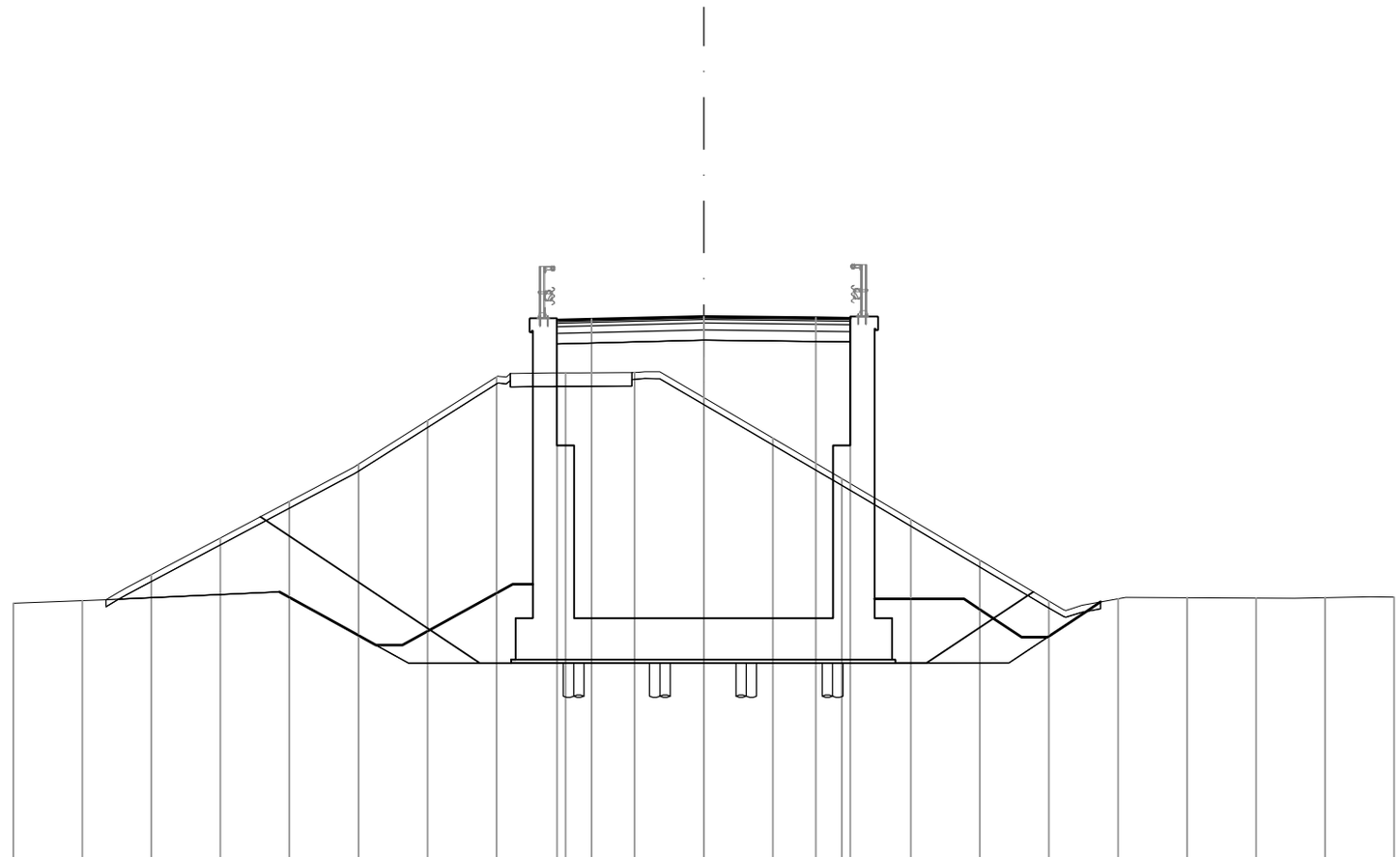

0

200

200

PROGRESSIVE TERRENO	-20.00	-18.00	-16.00	-14.00	-12.00	-10.00	-8.00	-6.00	-4.00	-2.00	0.00	2.00	4.00	6.00	8.00	10.00	12.00	14.00	16.00	18.00	20.00
PARZIALI TERRENO		2.00	2.00	2.00	2.00	2.00	2.00	2.00	2.00	2.00	2.00	2.00	2.00	2.00	2.00	2.00	2.00	2.00	2.00	2.00	
QUOTE TERRENO	7.47	7.55	8.30	9.36	10.42	11.50	12.76	14.03	14.14	14.16	13.43	12.26	11.08	9.90	8.72	7.53	7.60	7.63	7.62	7.63	7.65
PROGRESSIVE PROGETTO									-4.25	-3.25	0.00		3.25	4.25							
PARZIALI PROGETTO									1.00	3.25		3.25	1.00								
QUOTE PROGETTO									15.67	15.70	15.78		15.74	15.73							

ASSE VO' DI PLACCA

AA	AA – RILEVATO	m^2	59.64
AI	AI – RILEVATO A1–A3	m^2	2.56
AZ	AZ – RINTERRO	m^2	6.83
BB	BB – SCAVO	m^2	114.44
DA	DA – DEMOLIZIONE PAV	m^2	1.35
MA	MA – FOND NON LEGATA	m^2	1.70
OA	OA – BASE	m^2	0.84
da	DA – DEMO PAV (AREA)	m	3.44
ea	EA – FRESATURA	m	3.44
fe	FE – SCOTICO IN SCAV	m	23.39
pa	PA – BINDER	m	8.50
qa	QA – USURA	m	8.50

SEZIONE 27

PROGRESSIVA 330.00

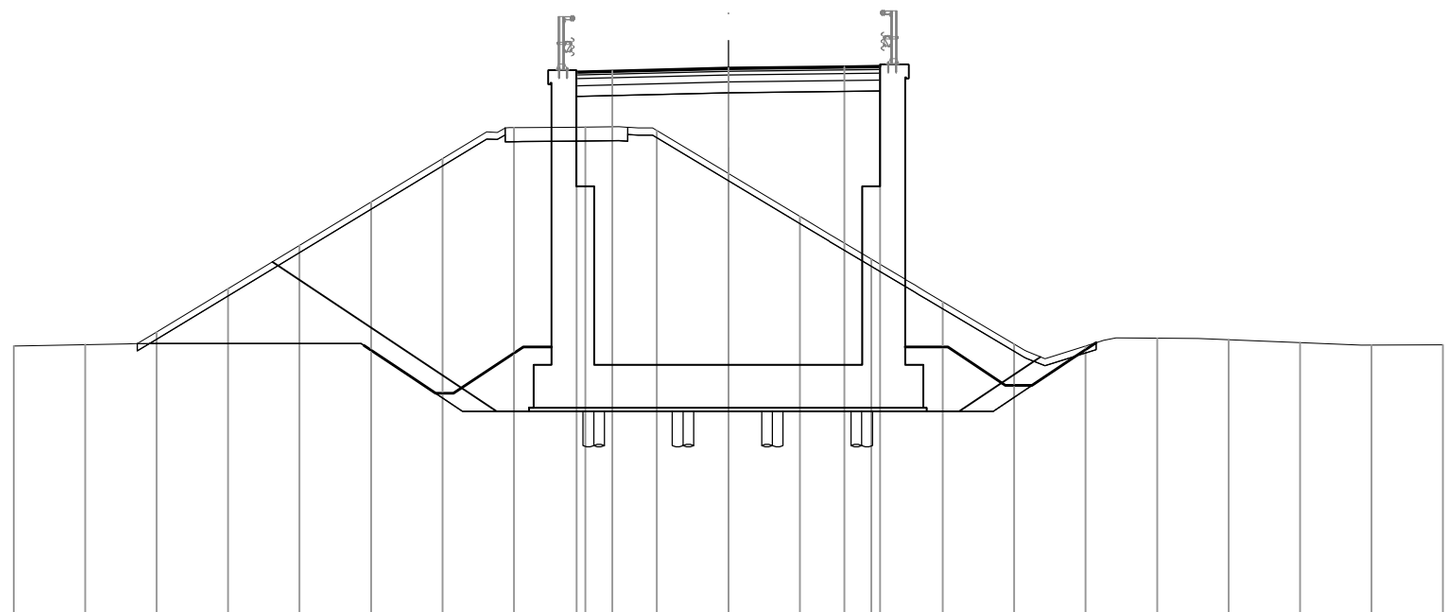

0

200

200

PROGRESSIVE TERRENO	-20.00	-18.00	-16.00	-14.00	-12.00	-10.00	-8.00	-6.00	-4.00	-2.00	0.00	2.00	4.00	6.00	8.00	10.00	12.00	14.00	16.00	18.00	20.00
PARZIALI TERRENO	2.00	2.00	2.00	2.00	2.00	2.00	2.00	2.00	2.00	2.00	2.00	2.00	2.00	2.00	2.00	2.00	2.00	2.00	2.00	2.00	
QUOTE TERRENO	7.57	7.60	7.95	9.17	10.38	11.59	12.81	13.68	13.70	13.60	12.39	11.19	10.00	8.81	7.62	7.57	7.78	7.74	7.66	7.59	7.60
PROGRESSIVE PROGETTO									-4.25	-3.25	0.00		3.25	4.25							
PARZIALI PROGETTO									1.00	3.25		3.25	1.00								
QUOTE PROGETTO									15.24	15.26	15.35		15.38	15.40							

ASSE VO' DI PLACCA

AA AA – RILEVATO	m^2	55.42
AI AI – RILEVATO A1–A3	m^2	2.54
AZ AZ – RINTERRO	m^2	6.58
BB BB – SCAVO	m^2	100.19
CA CA – VEGETALE IN RIL	m^2	0.23
DA DA – DEMOLIZIONE PAV	m^2	1.33
MA MA – FOND NON LEGATA	m^2	1.70
OA OA – BASE	m^2	0.86
da DA – DEMO PAV (AREA)	m	3.39
ea EA – FRESATURA	m	3.39
fe FE – SCOTICO IN SCAV	m	22.47
pa PA – BINDER	m	8.50
qa QA – USURA	m	8.50
ta TA – INERBIMENTO	m	1.50

SEZIONE 28

PROGRESSIVA 340.00

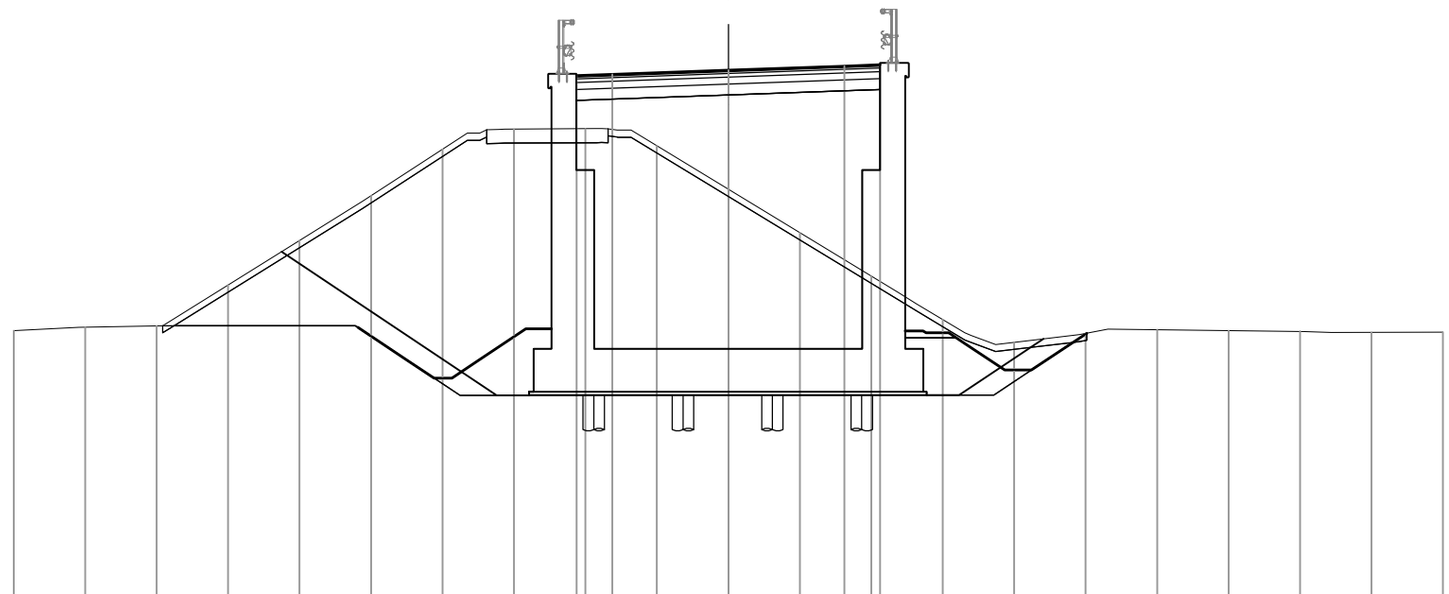

0 200 200

PROGRESSIVE TERRENO	-20.00	-18.00	-16.00	-14.00	-12.00	-10.00	-8.00	-6.00	-4.00	-2.00	0.00	2.00	4.00	6.00	8.00	10.00	12.00	14.00	16.00	18.00	20.00
PARZIALI TERRENO	2.00	2.00	2.00	2.00	2.00	2.00	2.00	2.00	2.00	2.00	2.00	2.00	2.00	2.00	2.00	2.00	2.00	2.00	2.00	2.00	
QUOTE TERRENO	7.55	7.65	7.68	8.83	10.07	11.32	12.62	13.19	13.20	12.72	11.51	10.29	9.07	7.86	7.22	7.47	7.57	7.55	7.53	7.50	7.51
PROGRESSIVE PROGETTO									-4.25	-3.25	0.00		3.25	4.25							
PARZIALI PROGETTO									1.00	3.25	3.25		1.00								
QUOTE PROGETTO									14.68	14.72	14.84		14.95	14.99							

ASSE VO' DI PLACCA

AA AA – RILEVATO	m^2	52.48
AI AI – RILEVATO A1–A3	m^2	2.63
AZ AZ – RINTERRO	m^2	7.51
BB BB – SCAVO	m^2	89.45
CA CA – VEGETALE IN RIL	m^2	0.16
DA DA – DEMOLIZIONE PAV	m^2	1.30
MA MA – FOND NON LEGATA	m^2	1.75
OA OA – BASE	m^2	0.88
da DA – DEMO PAV (AREA)	m	3.34
ea EA – FRESATURA	m	3.34
fe FE – SCOTICO IN SCAV	m	21.39
pa PA – BINDER	m	8.76
qa QA – USURA	m	8.76
ta TA – INERBIMENTO	m	1.01

SEZIONE 29

PROGRESSIVA 350.00

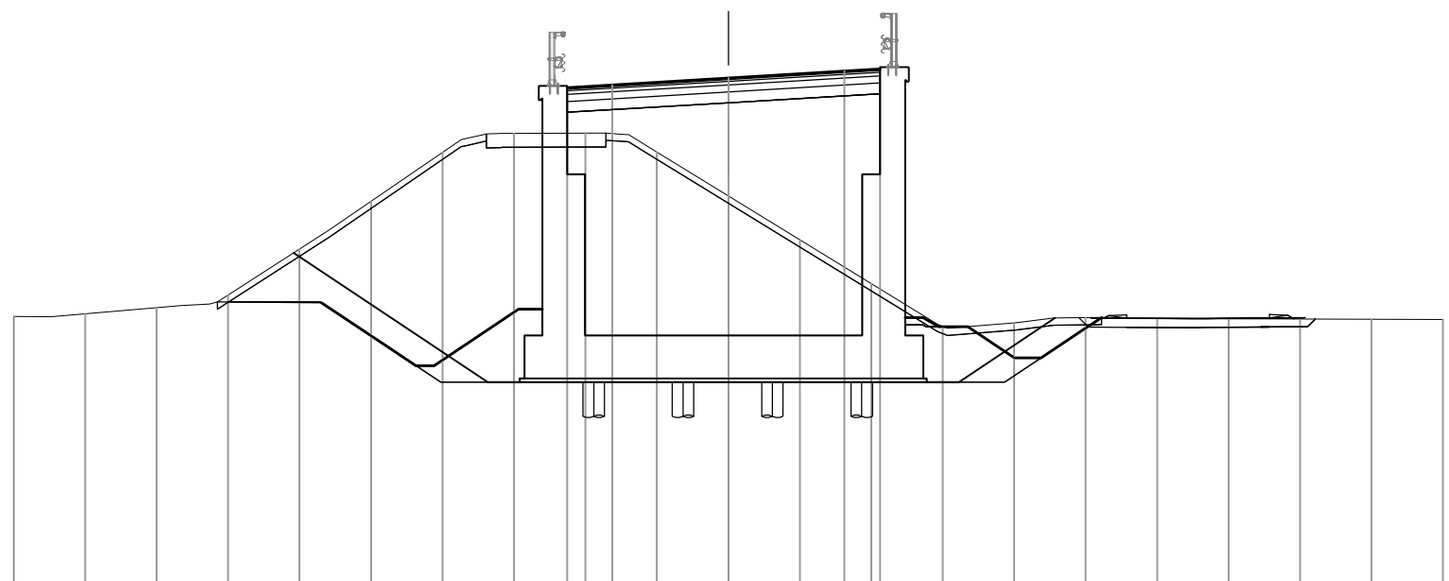

0

200

200

PROGRESSIVE TERRENO	-20.00	-18.00	-16.00	-14.00	-12.00	-10.00	-8.00	-6.00	-4.00	-2.00	0.00	2.00	4.00	6.00	8.00	10.00	12.00	14.00	16.00	18.00	20.00
PARZIALI TERRENO	2.00	2.00	2.00	2.00	2.00	2.00	2.00	2.00	2.00	2.00	2.00	2.00	2.00	2.00	2.00	2.00	2.00	2.00	2.00	2.00	
QUOTE TERRENO	7.58	7.66	7.83	8.18	9.47	10.80	12.17	12.70	12.71	12.18	10.95	9.73	8.50	7.30	7.40	7.55	7.52	7.52	7.51	7.50	7.50
PROGRESSIVE PROGETTO									-4.51	-3.25	0.00		3.25	4.25							
PARZIALI PROGETTO									1.26	3.25	3.25		1.00								
QUOTE PROGETTO									13.99	14.06	14.25		14.45	14.51							

ASSE VO' DI PLACCA

AA	AA – RILEVATO	m^2	49.19
AI	AI – RILEVATO A1–A3	m^2	2.73
AZ	AZ – RINTERRO	m^2	7.84
BB	BB – SCAVO	m^2	87.41
DA	DA – DEMOLIZIONE PAV	m^2	1.31
MA	MA – FOND NON LEGATA	m^2	1.82
OA	OA – BASE	m^2	0.90
da	DA – DEMO PAV (AREA)	m	3.31
ea	EA – FRESATURA	m	3.31
fe	FE – SCOTICO IN SCAV	m	21.44
pa	PA – BINDER	m	9.08
qa	QA – USURA	m	9.08

SEZIONE 30

PROGRESSIVA 360.00

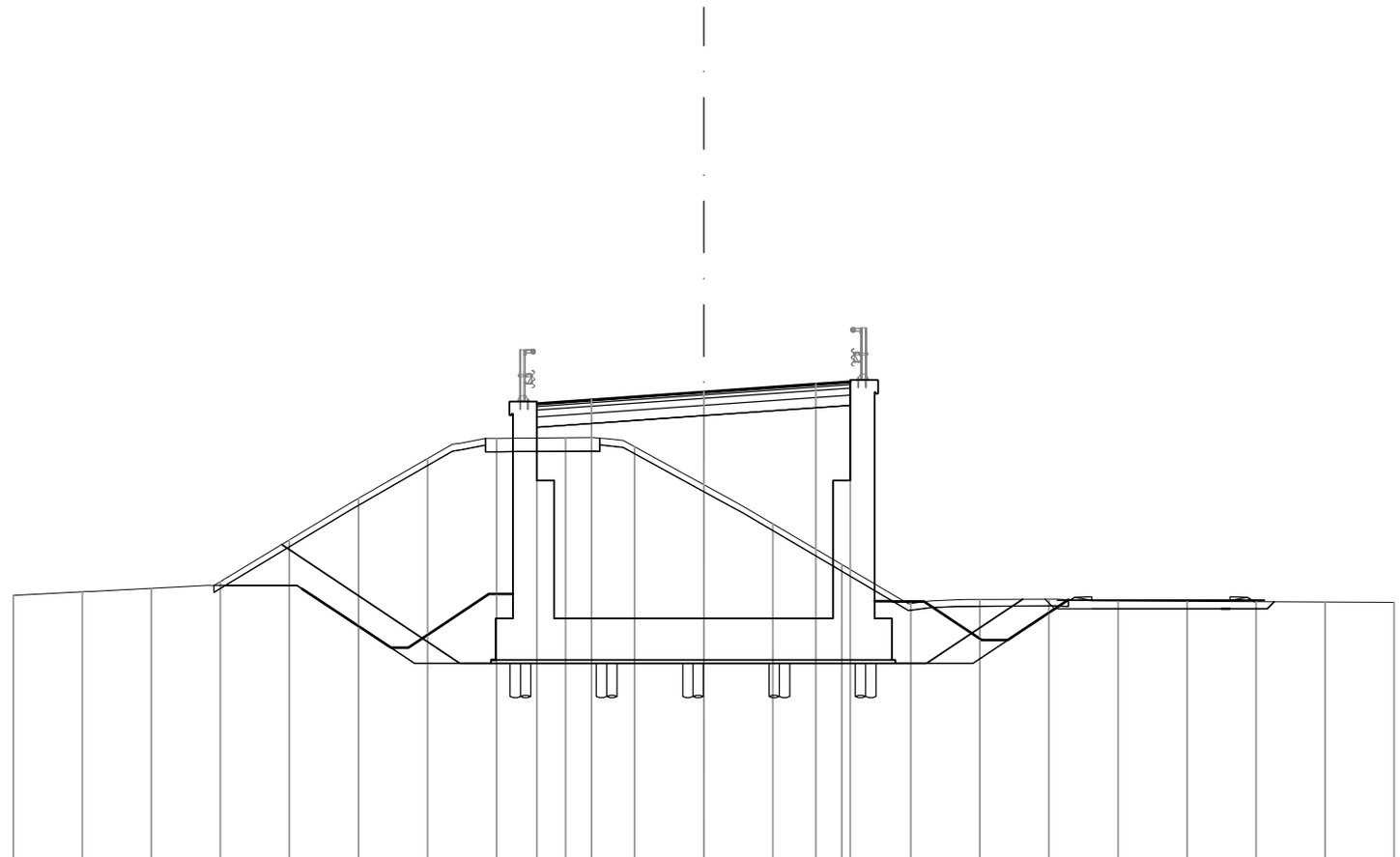

0

200

200

PROGRESSIVE TERRENO	-20.00	-18.00	-16.00	-14.00	-12.00	-10.00	-8.00	-6.00	-4.00	-2.00	0.00	2.00	4.00	6.00	8.00	10.00	12.00	14.00	16.00	18.00	20.00
PARZIALI TERRENO	2.00	2.00	2.00	2.00	2.00	2.00	2.00	2.00	2.00	2.00	2.00	2.00	2.00	2.00	2.00	2.00	2.00	2.00	2.00	2.00
QUOTE TERRENO	7.70	7.80	7.91	8.10	9.31	10.51	11.66	12.25	12.26	12.01	10.91	9.78	8.60	7.47	7.58	7.59	7.53	7.52	7.52	7.51	7.50

PROGRESSIVE PROGETTO	-4.83	-3.25	0.00	3.25	4.25
PARZIALI PROGETTO	1.58	3.25	3.25	1.00	
QUOTE PROGETTO	13.26	13.37	13.60	13.82	13.89

ASSE VO' DI PLACCA

AA	AA – RILEVATO	m^2	43.99
AI	AI – RILEVATO A1–A3	m^2	2.76
AZ	AZ – RINTERRO	m^2	9.96
BB	BB – SCAVO	m^2	84.32
DA	DA – DEMOLIZIONE PAV	m^2	1.32
MA	MA – FOND NON LEGATA	m^2	1.84
OA	OA – BASE	m^2	0.92
da	DA – DEMO PAV (AREA)	m	3.40
ea	EA – FRESATURA	m	3.40
fe	FE – SCOTICO IN SCAV	m	20.47
pa	PA – BINDER	m	9.20
qa	QA – USURA	m	9.20

SEZIONE 31

PROGRESSIVA 370.00

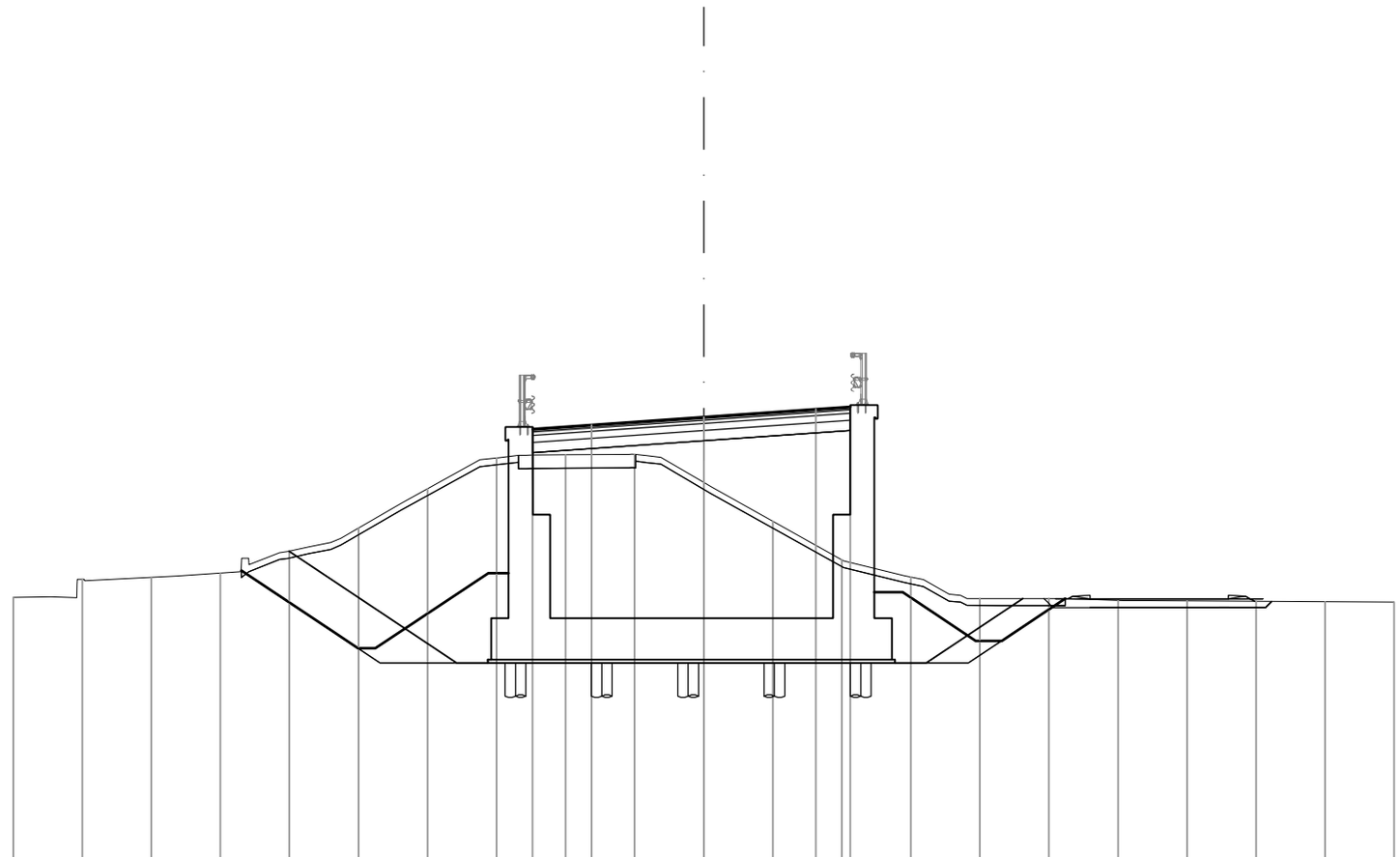

0

200

200

PROGRESSIVE TERRENO	-20.00	-18.00	-16.00	-14.00	-12.00	-10.00	-8.00	-6.00	-4.00	-2.00	0.00	2.00	4.00	6.00	8.00	10.00	12.00	14.00	16.00	18.00	20.00
PARZIALI TERRENO	2.00	2.00	2.00	2.00	2.00	2.00	2.00	2.00	2.00	2.00	2.00	2.00	2.00	2.00	2.00	2.00	2.00	2.00	2.00	2.00
QUOTE TERRENO	7.64	8.17	8.22	8.34	8.98	9.65	10.79	11.68	11.77	11.78	10.97	9.85	8.73	8.23	7.61	7.61	7.56	7.54	7.53	7.52	7.50
PROGRESSIVE PROGETTO									-4.96	-3.25	0.00		3.25	4.24							
PARZIALI PROGETTO									1.71	3.25	3.25		0.99								
QUOTE PROGETTO									12.52	12.64	12.87		13.09	13.16							

ASSE VO' DI PLACCA

AA	AA – RILEVATO	m^2	36.96
AI	AI – RILEVATO A1–A3	m^2	2.73
AZ	AZ – RINTERRO	m^2	10.16
BB	BB – SCAVO	m^2	79.64
DA	DA – DEMOLIZIONE PAV	m^2	1.37
MA	MA – FOND NON LEGATA	m^2	1.82
OA	OA – BASE	m^2	0.91
da	DA – DEMO PAV (AREA)	m	3.51
ea	EA – FRESATURA	m	3.51
fe	FE – SCOTICO IN SCAV	m	19.40
pa	PA – BINDER	m	9.10
qa	QA – USURA	m	9.10

SEZIONE 32

PROGRESSIVA 380.00

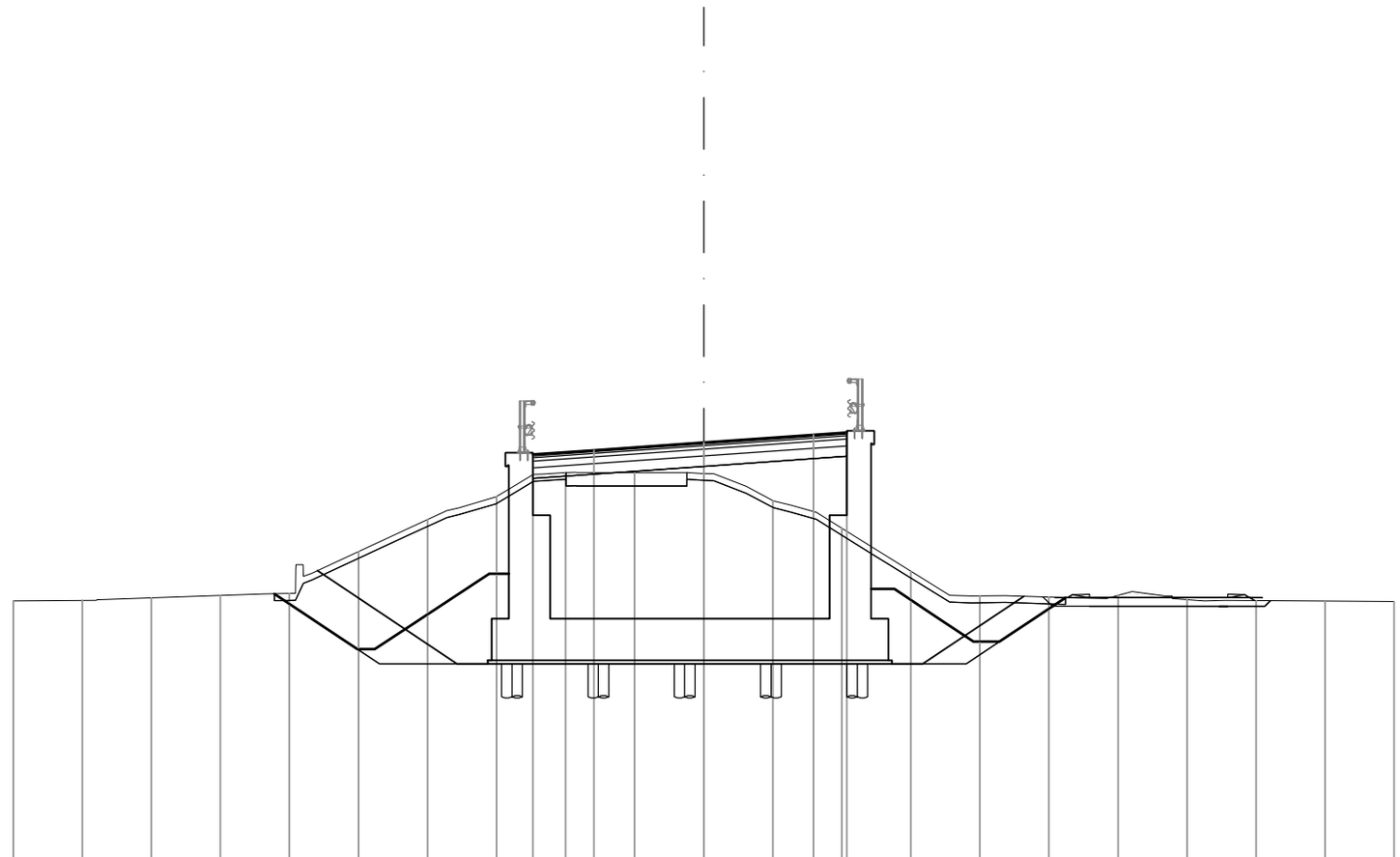

0

200

200

PROGRESSIVE TERRENO	-20.00	-18.00	-16.00	-14.00	-12.00	-10.00	-8.00	-6.00	-4.00	-2.00	0.00	2.00	4.00	6.00	8.00	10.00	12.00	14.00	16.00	18.00	20.00
PARZIALI TERRENO	2.00	2.00	2.00	2.00	2.00	2.00	2.00	2.00	2.00	2.00	2.00	2.00	2.00	2.00	2.00	2.00	2.00	2.00	2.00	2.00
QUOTE TERRENO	7.54	7.55	7.63	7.70	7.75	8.97	9.90	10.56	11.26	11.26	11.23	10.45	9.64	8.40	7.69	7.65	7.70	7.58	7.55	7.53	7.52
PROGRESSIVE PROGETTO									-4.95	-3.18	0.00		3.18	4.15							
PARZIALI PROGETTO									1.77	3.18	3.18		0.97								
QUOTE PROGETTO									11.78	11.90	12.13		12.35	12.42							

ASSE VO' DI PLACCA

AA AA – RILEVATO	m^2	33.82
AI AI – RILEVATO A1–A3	m^2	2.61
AZ AZ – RINTERRO	m^2	8.20
BB BB – SCAVO	m^2	58.52
CA CA – VEGETALE IN RIL	m^2	0.13
DA DA – DEMOLIZIONE PAV	m^2	1.37
MA MA – FOND NON LEGATA	m^2	1.74
OA OA – BASE	m^2	0.87
da DA – DEMO PAV (AREA)	m	3.50
ea EA – FRESATURA	m	3.50
fe FE – SCOTICO IN SCAV	m	19.46
pa PA – BINDER	m	8.70
qa QA – USURA	m	8.70
ta TA – INERBIMENTO	m	0.89

SEZIONE 33

PROGRESSIVA 390.00

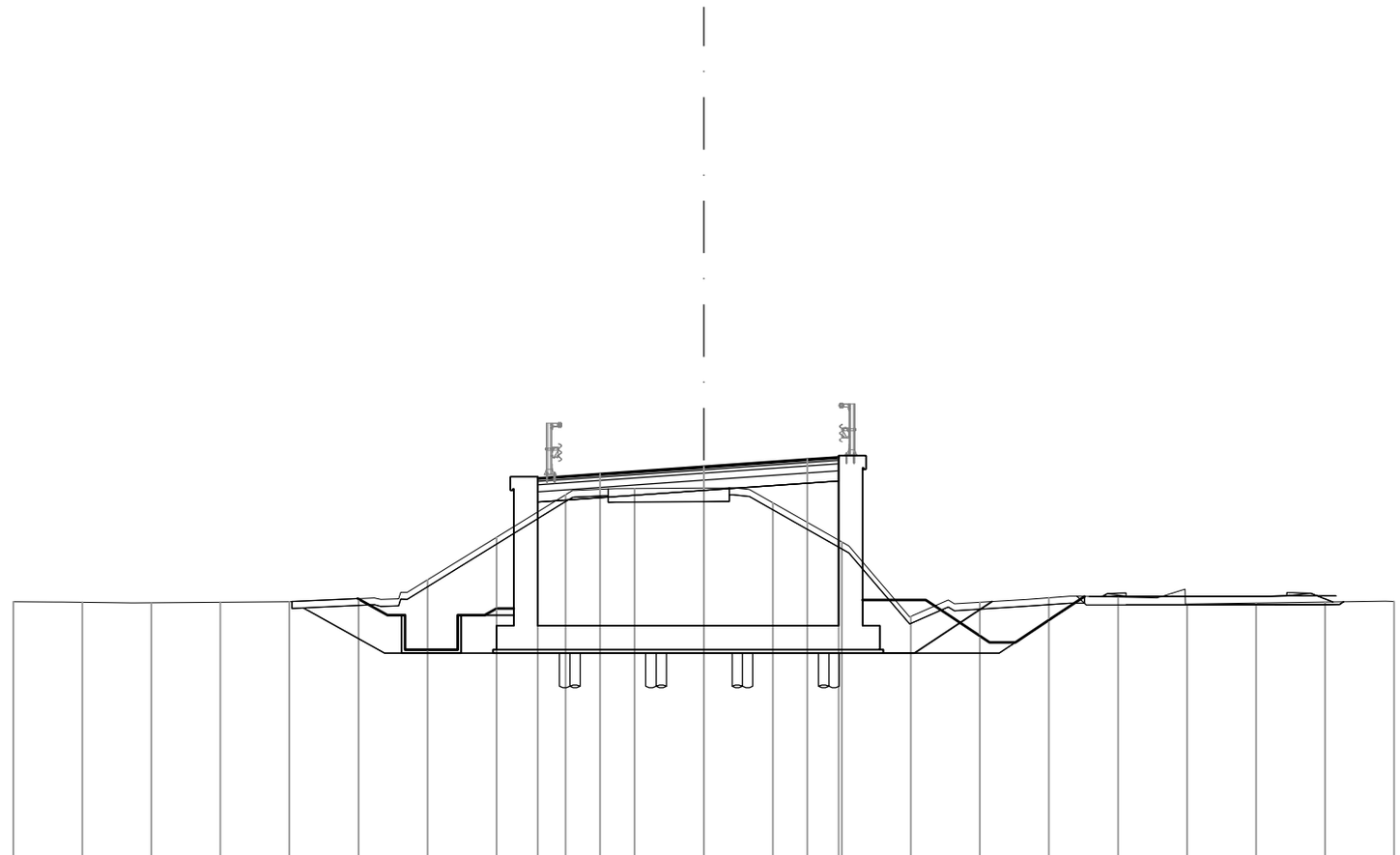

0 200 200

PROGRESSIVE TERRENO	-20.00	-18.00	-16.00	-14.00	-12.00	-10.00	-8.00	-6.00	-4.00	-2.00	0.00	2.00	4.00	6.00	8.00	10.00	12.00	14.00	16.00	18.00	20.00
PARZIALI TERRENO	2.00	2.00	2.00	2.00	2.00	2.00	2.00	2.00	2.00	2.00	2.00	2.00	2.00	2.00	2.00	2.00	2.00	2.00	2.00	2.00
QUOTE TERRENO	7.51	7.50	7.48	7.50	7.52	7.61	8.15	9.38	10.61	10.79	10.80	10.38	9.24	7.09	7.50	7.63	7.65	7.45	7.48	7.51	7.53
PROGRESSIVE PROGETTO									-4.80	-3.01	0.00	3.01	3.90								
PARZIALI PROGETTO									1.79	3.01	3.01	0.89									
QUOTE PROGETTO									11.09	11.22	11.43	11.64	11.70								

ASSE VO' DI PLACCA

AA AA – RILEVATO	m^2	26.12
AI AI – RILEVATO A1–A3	m^2	2.41
AZ AZ – RINTERRO	m^2	5.67
BB BB – SCAVO	m^2	48.07
BF BF – SCAVO FOSSO	m^2	3.80
CA CA – VEGETALE IN RIL	m^2	0.13
DA DA – DEMOLIZIONE PAV	m^2	1.39
MA MA – FOND NON LEGATA	m^2	1.60
OA OA – BASE	m^2	0.81
da DA – DEMO PAV (AREA)	m	3.60
ea EA – FRESATURA	m	3.60
fe FE – SCOTICO IN SCAV	m	14.74
fo FO – SCOTICO FOSSO I	m	4.86
pa PA – BINDER	m	8.04
qa QA – USURA	m	8.04
ta TA – INERBIMENTO	m	0.90

SEZIONE 34

PROGRESSIVA 399.78

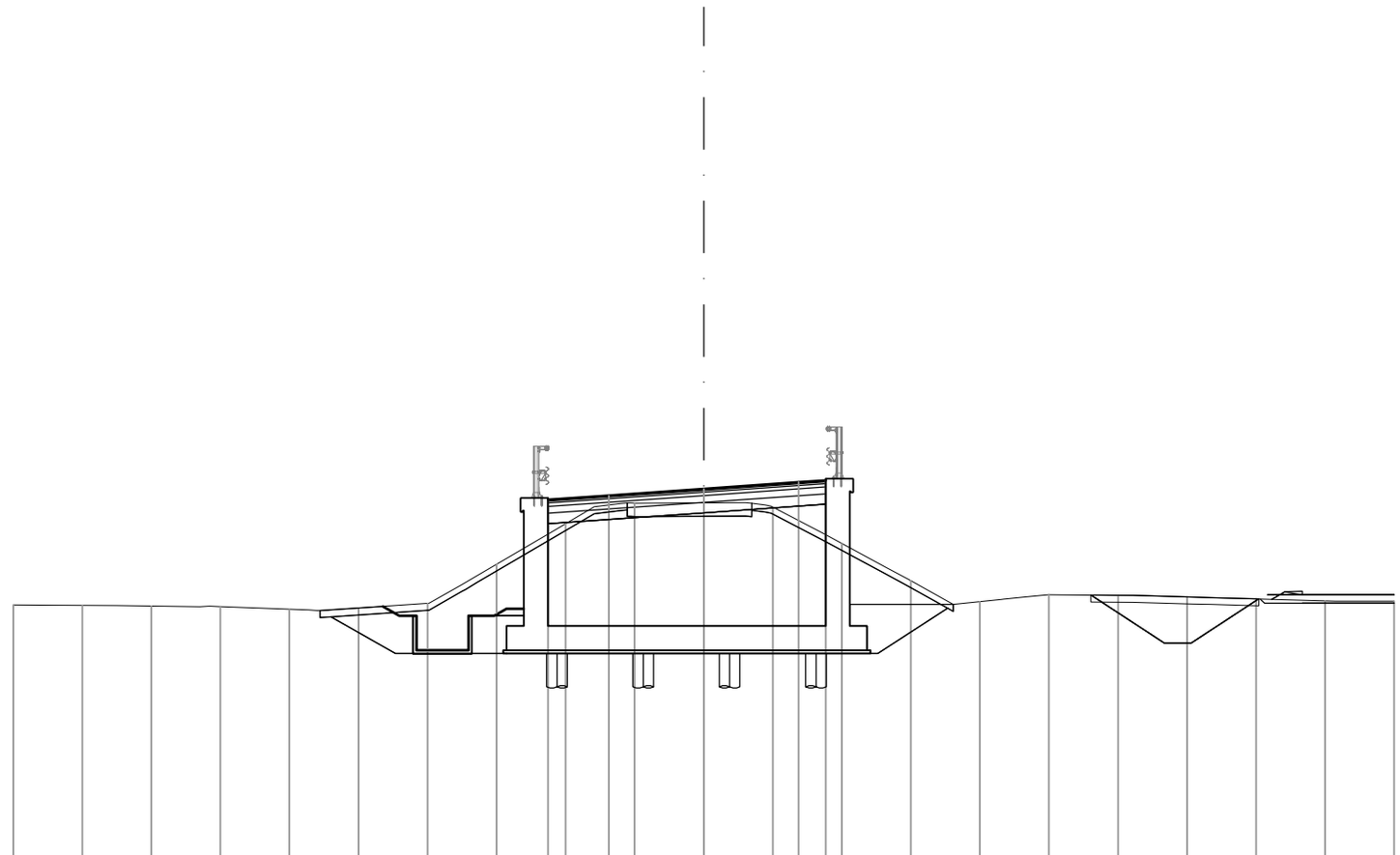

0 200 200

PROGRESSIVE TERRENO	-20.00	-18.00	-16.00	-14.00	-12.00	-10.00	-8.00	-6.00	-4.00	-2.00	0.00	2.00	4.00	6.00	8.00	10.00	12.00	14.00	16.00	18.00	20.00
PARZIALI TERRENO	2.00	2.00	2.00	2.00	2.00	2.00	2.00	2.00	2.00	2.00	2.00	2.00	2.00	2.00	2.00	2.00	2.00	2.00	2.00	2.00	
QUOTE TERRENO	7.42	7.41	7.39	7.37	7.29	7.33	7.47	8.60	9.78	10.37	10.38	10.26	9.20	8.12	7.52	7.72	7.70	7.65	7.60	7.54	7.53
PROGRESSIVE PROGETTO									-4.51	-2.74	0.00	2.74	3.53								
PARZIALI PROGETTO									1.77	2.74	2.74	0.79									
QUOTE PROGETTO									10.47	10.59	10.78	10.97	11.03								

ASSE VO' DI PLACCA

AA	AA – RILEVATO	m^2	38.16
AE	AE – RILEVATO ARGINE	m^2	0.03
AI	AI – RILEVATO A1–A3	m^2	2.87
AZ	AZ – RINTERRO	m^2	3.36
BB	BB – SCAVO	m^2	39.15
BF	BF – SCAVO FOSSO	m^2	3.79
CA	CA – VEGETALE IN RIL	m^2	1.64
DA	DA – DEMOLIZIONE PAV	m^2	1.39
MA	MA – FOND NON LEGATA	m^2	1.81
OA	OA – BASE	m^2	0.83
da	DA – DEMO PAV (AREA)	m	3.60
ea	EA – FRESATURA	m	3.60
fa	FA – SCOTICO IN RILE	m	2.86
fe	FE – SCOTICO IN SCAV	m	14.74
fo	FO – SCOTICO FOSSO I	m	5.98
ha	HA – ANTICAPILLARE I	m	2.86
ia	IA – BONIFICA IN RIL	m	2.86
pa	PA – BINDER	m	8.04
qa	QA – USURA	m	8.04
ta	TA – INERBIMENTO	m	8.69

SEZIONE 34–bis

PROGRESSIVA 399.79

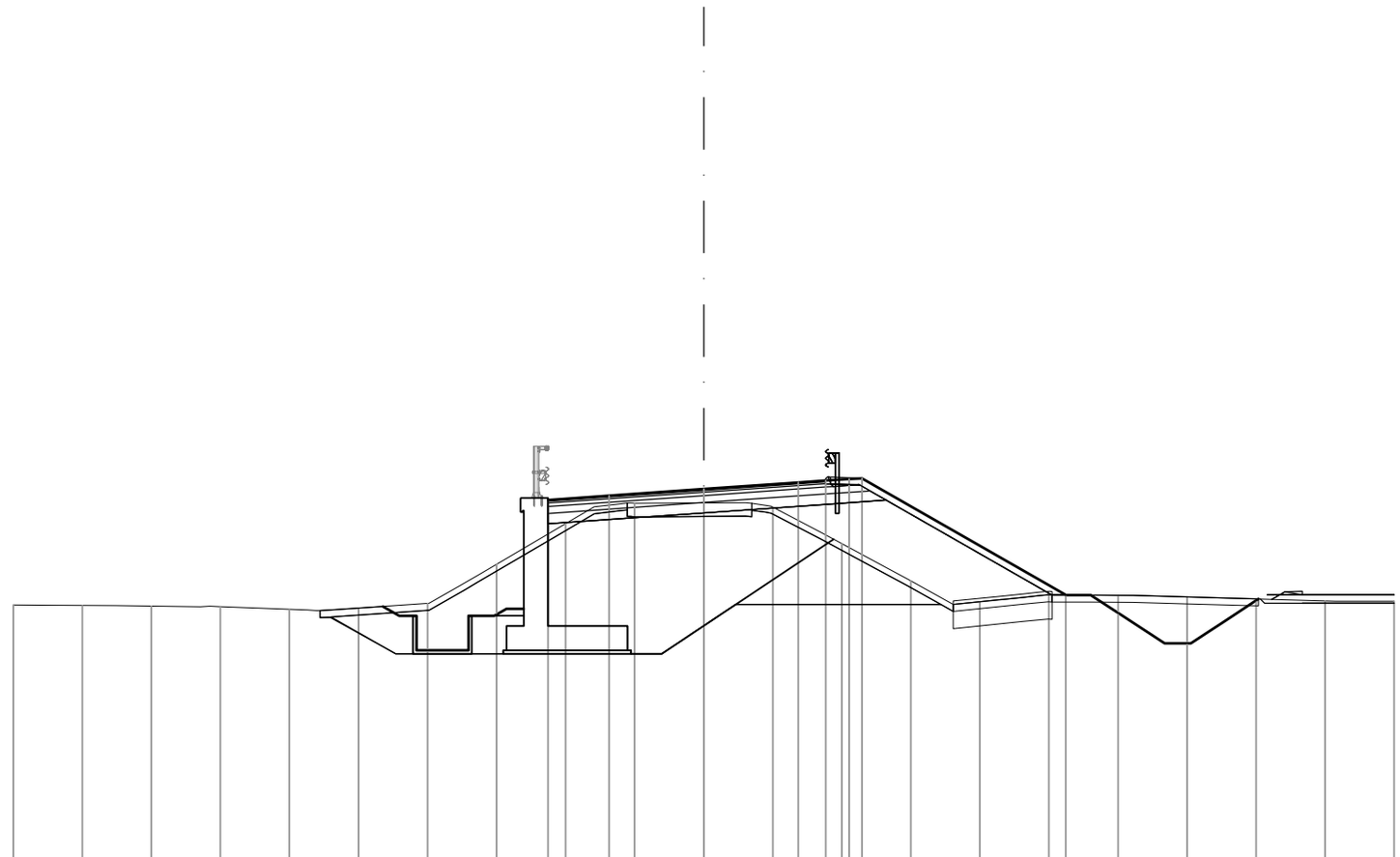

0 200 200

PROGRESSIVE TERRENO	-20.00	-18.00	-16.00	-14.00	-12.00	-10.00	-8.00	-6.00	-4.00	-2.00	0.00	2.00	4.00	6.00	8.00	10.00	12.00	14.00	16.00	18.00	20.00
PARZIALI TERRENO		2.00	2.00	2.00	2.00	2.00	2.00	2.00	2.00	2.00	2.00	2.00	2.00	2.00	2.00	2.00	2.00	2.00	2.00	2.00
QUOTE TERRENO	7.42	7.41	7.39	7.37	7.29	7.33	7.47	8.60	9.78	10.37	10.38	10.26	9.20	8.12	7.52	7.72	7.70	7.65	7.60	7.54	7.53

PROGRESSIVE PROGETTO									-4.51	-2.74	0.00	2.74	3.53	4.22	4.58			10.49		
PARZIALI PROGETTO									1.77	2.74	2.74	0.79	0.69	0.36		5.91				
QUOTE PROGETTO									10.47	10.59	10.78	10.97	11.03	11.07	11.09			7.71		

ASSE VO' DI PLACCA

AA	AA – RILEVATO	m^2	21.99
AE	AE – RILEVATO ARGINE	m^2	0.04
AI	AI – RILEVATO A1–A3	m^2	2.44
AX	AX – RILEVATO FOSSO	m^2	0.04
AZ	AZ – RINTERRO	m^2	3.26
BB	BB – SCAVO	m^2	26.01
BF	BF – SCAVO FOSSO	m^2	6.70
CA	CA – VEGETALE IN RIL	m^2	1.07
DA	DA – DEMOLIZIONE PAV	m^2	1.33
MA	MA – FOND NON LEGATA	m^2	1.55
OA	OA – BASE	m^2	0.67
da	DA – DEMO PAV (AREA)	m	3.43
ea	EA – FRESATURA	m	3.43
fa	FA – SCOTICO IN RILE	m	1.61
fe	FE – SCOTICO IN SCAV	m	10.75
fi	FI – SCOTICO FOSSO I	m	0.88
fo	FO – SCOTICO FOSSO I	m	9.13
ha	HA – ANTICAPILLARE I	m	1.61
ia	IA – BONIFICA IN RIL	m	1.61
pa	PA – BINDER	m	6.54
qa	QA – USURA	m	6.54
ta	TA – INERBIMENTO	m	5.75

SEZIONE 35

PROGRESSIVA 415.23

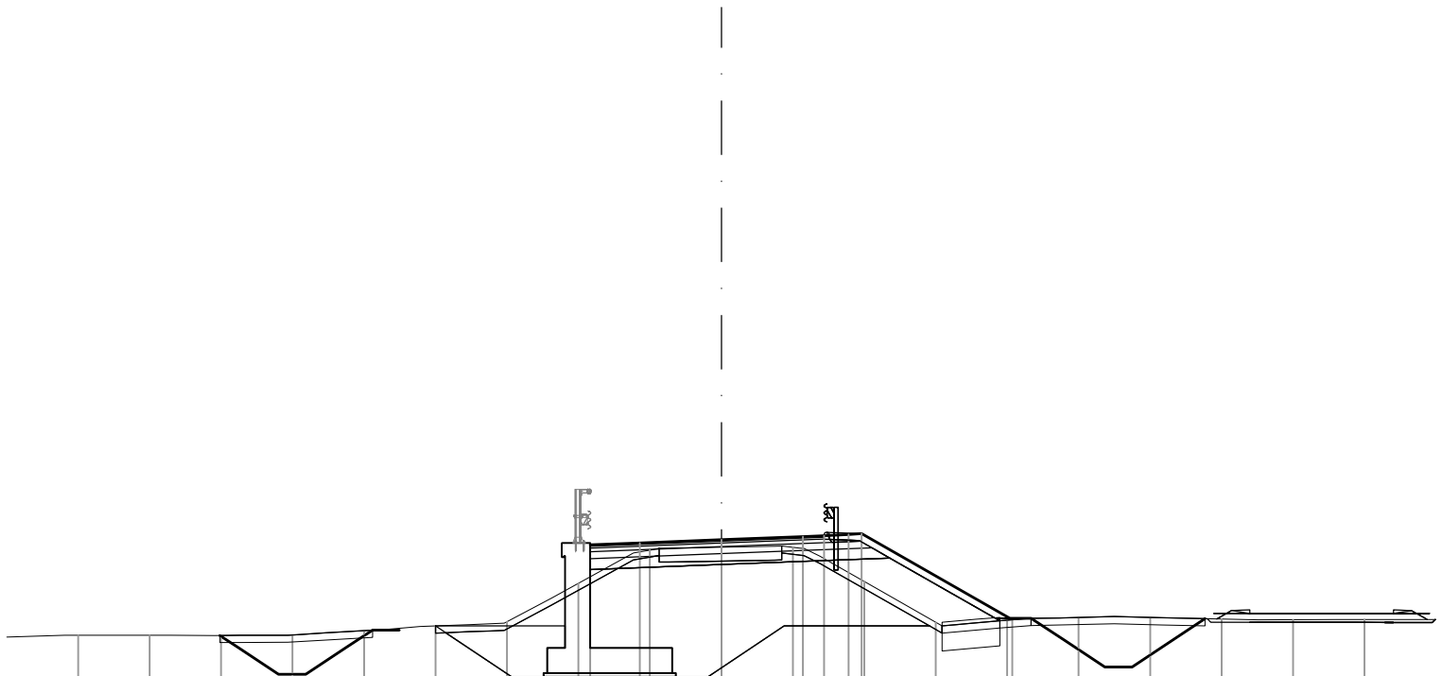

0 200 200

PROGRESSIVE TERRENO	-18.00	-16.00	-14.00	-12.00	-10.00	-8.00	-6.00	-4.00	-2.00	0.00	2.00	4.00	6.00	8.00	10.00	12.00	14.00	16.00	18.00
PARZIALI TERRENO		2.00	2.00	2.00	2.00	2.00	2.00	2.00	2.00	2.00	2.00	2.00	2.00	2.00	2.00	2.00	2.00	2.00	
QUOTE TERRENO	7.17	7.17	7.16	7.17	7.29	7.43	7.54	8.62	9.55	9.63	9.63	8.67	7.53	7.59	7.67	7.66	7.62	7.60	7.61
PROGRESSIVE PROGETTO								-3.67	-2.28	0.00	2.28	2.87	3.56	3.92		8.14			
PARZIALI PROGETTO								1.39	2.28	2.28	0.59	0.69	0.36		4.22				
QUOTE PROGETTO								9.70	9.75	9.84	9.93	9.95	9.99	10.01		7.60			

ASSE VO' DI PLACCA

AA	AA – RILEVATO	m^2	7.70
AE	AE – RILEVATO ARGINE	m^2	0.12
AX	AX – RILEVATO FOSSO	m^2	0.03
BF	BF – SCAVO FOSSO	m^2	6.75
CA	CA – VEGETALE IN RIL	m^2	2.21
DA	DA – DEMOLIZIONE PAV	m^2	1.33
MA	MA – FOND NON LEGATA	m^2	1.81
OA	OA – BASE	m^2	0.69
da	DA – DEMO PAV (AREA)	m	3.43
ea	EA – FRESATURA	m	3.43
fa	FA – SCOTICO IN RILE	m	3.96
fe	FE – SCOTICO IN SCAV	m	3.39
fo	FO – SCOTICO FOSSO I	m	11.35
ga	GA – GRADONATURA	m	6.86
ha	HA – ANTICAPILLARE I	m	3.96
ia	IA – BONIFICA IN RIL	m	3.96
pa	PA – BINDER	m	6.54
qa	QA – USURA	m	6.54
ta	TA – INERBIMENTO	m	11.66

SEZIONE 35–bis

PROGRESSIVA 415.24

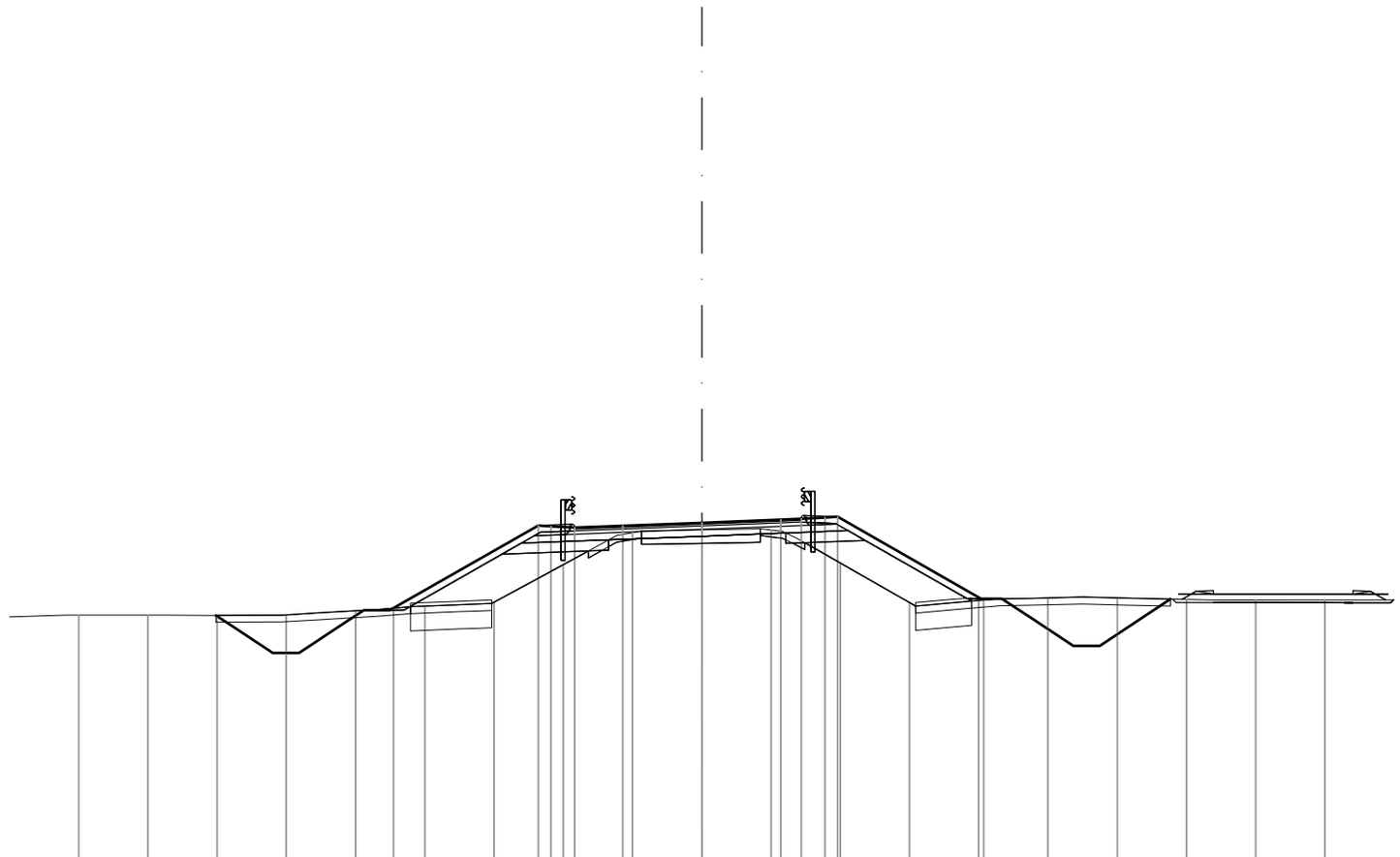

0 200 200

PROGRESSIVE TERRENO	-18.00	-16.00	-14.00	-12.00	-10.00	-8.00	-6.00	-4.00	-2.00	0.00	2.00	4.00	6.00	8.00	10.00	12.00	14.00	16.00	18.00
PARZIALI TERRENO	2.00	2.00	2.00	2.00	2.00	2.00	2.00	2.00	2.00	2.00	2.00	2.00	2.00	2.00	2.00	2.00	2.00	2.00	
QUOTE TERRENO	7.17	7.17	7.16	7.17	7.29	7.43	7.54	8.62	9.55	9.63	9.63	8.67	7.53	7.59	7.67	7.66	7.62	7.60	7.61

PROGRESSIVE PROGETTO						-8.90		-4.72 -4.36	-3.67	-2.28	0.00	2.28	2.87	3.56 3.92		8.14			
PARZIALI PROGETTO							4.18	0.36	0.69	1.39	2.28	2.28	0.59	0.69	0.36	4.22			
QUOTE PROGETTO						7.37		9.76 9.74	9.70	9.75	9.84		9.93	9.95 9.99	10.01	7.60			

ASSE VO' DI PLACCA

AA	AA – RILEVATO	m^2	5.31
AE	AE – RILEVATO ARGINE	m^2	0.11
AI	AI – RILEVATO A1–A3	m^2	1.29
AX	AX – RILEVATO FOSSO	m^2	0.03
BF	BF – SCAVO FOSSO	m^2	6.55
CA	CA – VEGETALE IN RIL	m^2	2.07
DA	DA – DEMOLIZIONE PAV	m^2	1.31
MA	MA – FOND NON LEGATA	m^2	1.71
OA	OA – BASE	m^2	0.63
da	DA – DEMO PAV (AREA)	m	3.38
ea	EA – FRESATURA	m	3.38
fa	FA – SCOTICO IN RILE	m	1.05
fe	FE – SCOTICO IN SCAV	m	2.96
fo	FO – SCOTICO FOSSO I	m	10.59
ga	GA – GRADONATURA	m	8.36
ha	HA – ANTICAPILLARE I	m	1.05
ia	IA – BONIFICA IN RIL	m	1.05
pa	PA – BINDER	m	6.01
qa	QA – USURA	m	6.01
ta	TA – INERBIMENTO	m	10.92

SEZIONE 36

PROGRESSIVA 420.00

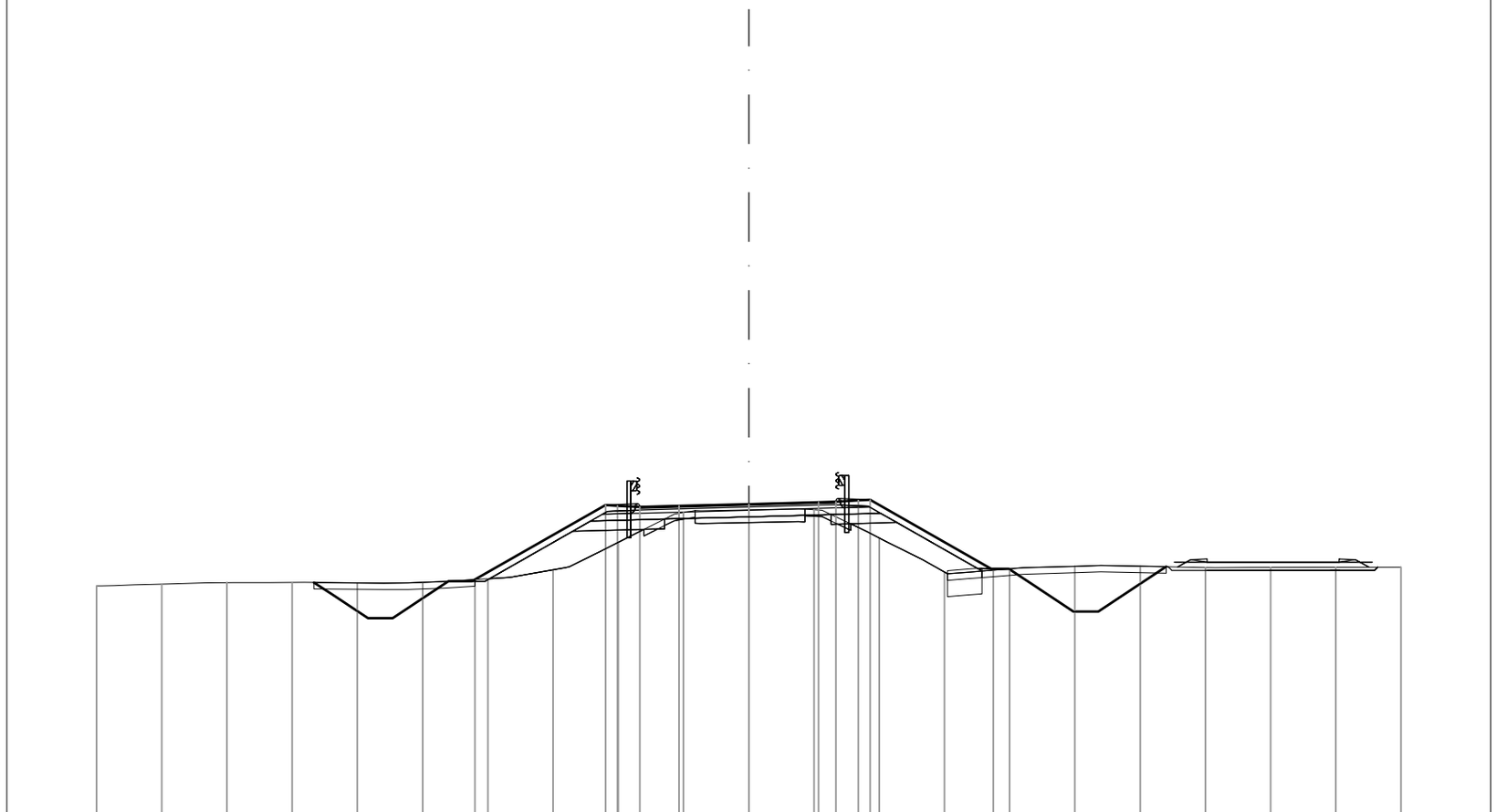

PROGRESSIVE TERRENO	-20.00	-18.00	-16.00	-14.00	-12.00	-10.00	-8.00	-6.00	-4.00	-2.00	0.00	2.00	4.00	6.00	8.00	10.00	12.00	14.00	16.00	18.00	20.00
PARZIALI TERRENO	2.00	2.00	2.00	2.00	2.00	2.00	2.00	2.00	2.00	2.00	2.00	2.00	2.00	2.00	2.00	2.00	2.00	2.00	2.00	2.00
QUOTE TERRENO	7.05	7.11	7.16	7.16	7.15	7.16	7.27	7.55	8.39	9.31	9.39	9.39	8.53	7.48	7.58	7.66	7.66	7.62	7.62	7.63	7.64

PROGRESSIVE PROGETTO	-8.39	-4.39	-4.02	-3.34	-2.14	0.00	2.14	2.67	3.35	3.72	7.50
PARZIALI PROGETTO	4.00	0.37	0.68	1.20	2.14	2.14	0.53	0.68	0.37	3.78
QUOTE PROGETTO	7.25	9.54	9.52	9.48	9.51	9.57	9.63	9.64	9.68	9.70	7.54

ASSE VO' DI PLACCA

AA	AA – RILEVATO	m^2	1.47
AE	AE – RILEVATO ARGINE	m^2	0.14
AX	AX – RILEVATO FOSSO	m^2	0.05
BB	BB – SCAVO	m^2	0.03
BF	BF – SCAVO FOSSO	m^2	6.44
CA	CA – VEGETALE IN RIL	m^2	1.28
DA	DA – DEMOLIZIONE PAV	m^2	1.37
MA	MA – FOND NON LEGATA	m^2	1.47
OA	OA – BASE	m^2	0.52
da	DA – DEMO PAV (AREA)	m	3.53
ea	EA – FRESATURA	m	3.53
fa	FA – SCOTICO IN RILE	m	1.77
fe	FE – SCOTICO IN SCAV	m	2.17
fi	FI – SCOTICO FOSSO I	m	1.73
fo	FO – SCOTICO FOSSO I	m	8.77
ga	GA – GRADONATURA	m	3.28
ha	HA – ANTICAPILLARE I	m	1.77
ia	IA – BONIFICA IN RIL	m	1.77
pa	PA – BINDER	m	4.87
qa	QA – USURA	m	4.87
ta	TA – INERBIMENTO	m	6.97

SEZIONE 37

PROGRESSIVA 430.00

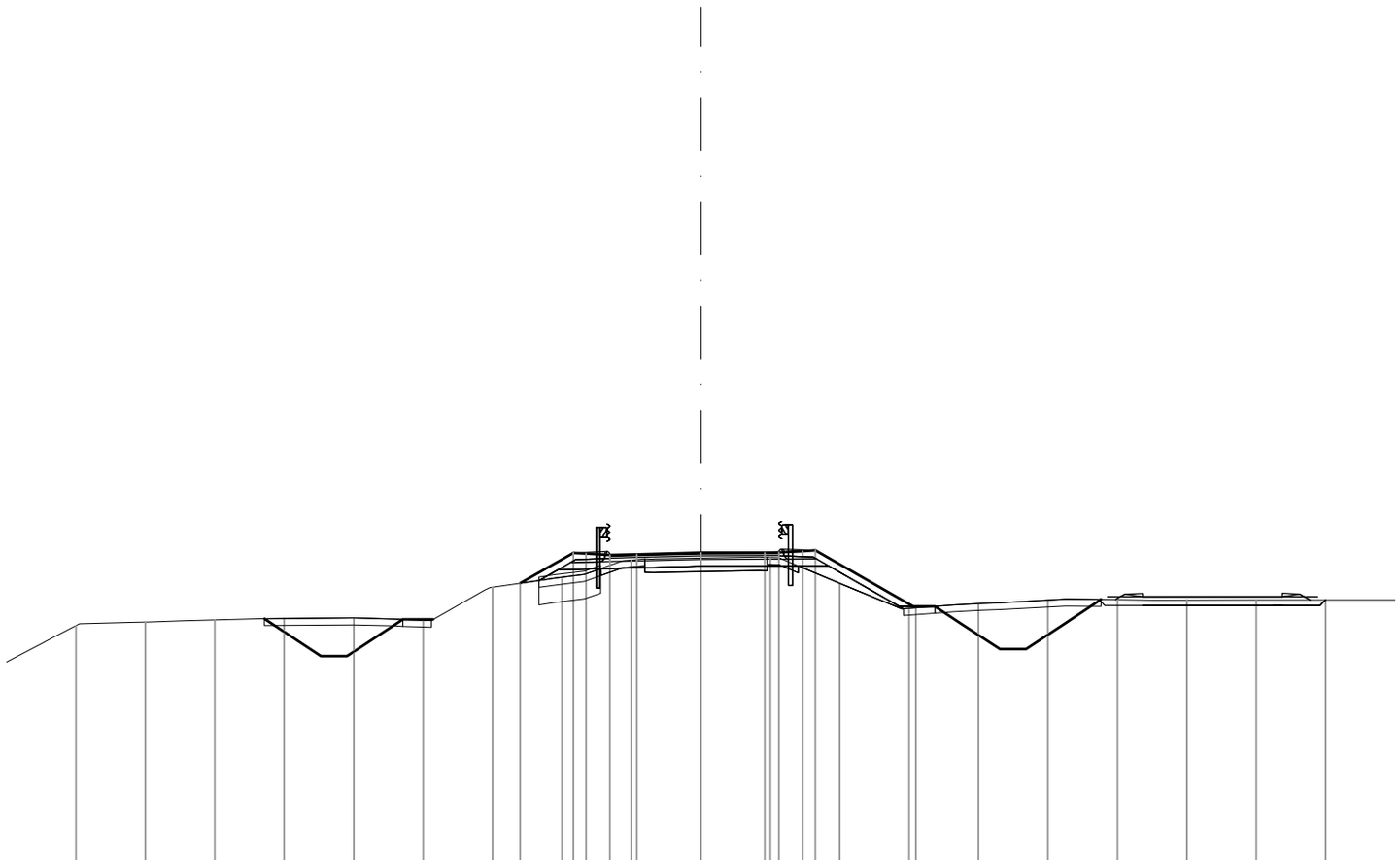

0 200 200

PROGRESSIVE TERRENO	-18.00	-16.00	-14.00	-12.00	-10.00	-8.00	-6.00	-4.00	-2.00	0.00	2.00	4.00	6.00	8.00	10.00	12.00	14.00	16.00	18.00
PARZIALI TERRENO	2.00	2.00	2.00	2.00	2.00	2.00	2.00	2.00	2.00	2.00	2.00	2.00	2.00	2.00	2.00	2.00	2.00	2.00	
QUOTE TERRENO	6.93	7.03	7.09	7.13	7.15	7.09	8.03	8.32	8.82	8.87	8.89	8.15	7.43	7.56	7.66	7.68	7.66	7.67	7.67

PROGRESSIVE PROGETTO	-5.21	-3.67	-3.31	-2.62	-1.84	0.00	1.84	2.25	2.93	3.30	6.19								
PARZIALI PROGETTO	1.54	0.36	0.69	0.78	1.84	1.84	0.41	0.68	0.37	2.89									
QUOTE PROGETTO	8.15	9.02	9.00	8.96	8.98	9.03	9.03	9.04	9.07	9.10	7.44								

ASSE VO' DI PLACCA

AA	AA – RILEVATO	m^2	0.42
AE	AE – RILEVATO ARGINE	m^2	0.15
AX	AX – RILEVATO FOSSO	m^2	0.43
BB	BB – SCAVO	m^2	0.23
BF	BF – SCAVO FOSSO	m^2	5.35
CA	CA – VEGETALE IN RIL	m^2	0.90
DA	DA – DEMOLIZIONE PAV	m^2	1.32
MA	MA – FOND NON LEGATA	m^2	1.30
OA	OA – BASE	m^2	0.43
da	DA – DEMO PAV (AREA)	m	3.33
ea	EA – FRESATURA	m	3.33
fe	FE – SCOTICO IN SCAV	m	3.37
fi	FI – SCOTICO FOSSO I	m	2.14
fo	FO – SCOTICO FOSSO I	m	6.02
ga	GA – GRADONATURA	m	0.85
pa	PA – BINDER	m	3.89
qa	QA – USURA	m	3.89
ta	TA – INERBIMENTO	m	5.29

SEZIONE 38

PROGRESSIVA 440.00

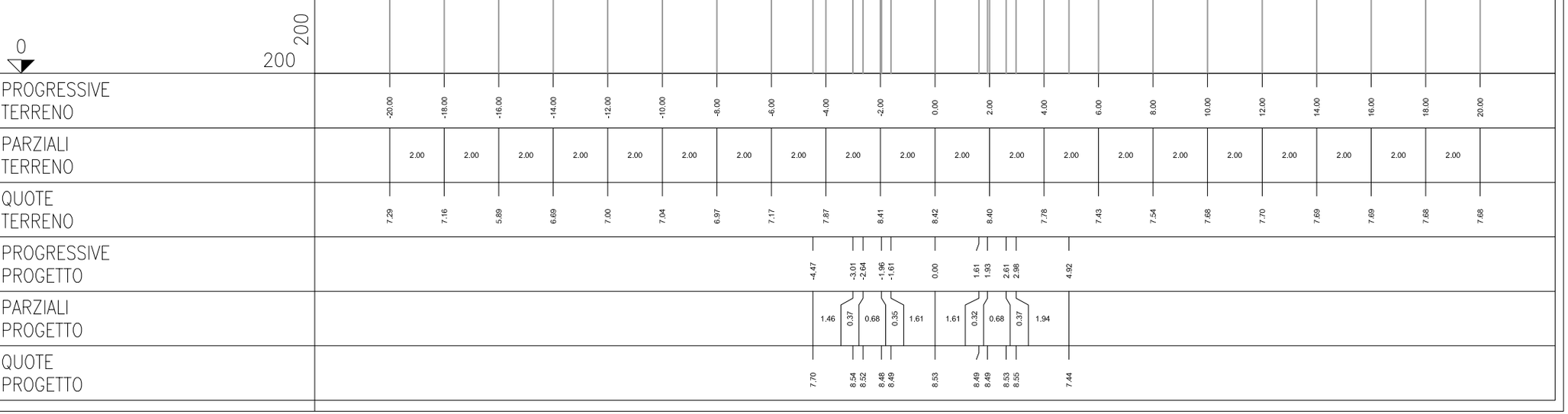

ASSE VO' DI PLACCA

AA	AA – RILEVATO	m^2	0.31
AE	AE – RILEVATO ARGINE	m^2	0.16
AX	AX – RILEVATO FOSSO	m^2	0.22
BB	BB – SCAVO	m^2	0.26
BF	BF – SCAVO FOSSO	m^2	5.11
CA	CA – VEGETALE IN RIL	m^2	0.77
DA	DA – DEMOLIZIONE PAV	m^2	1.31
MA	MA – FOND NON LEGATA	m^2	1.26
OA	OA – BASE	m^2	0.40
da	DA – DEMO PAV (AREA)	m	3.34
ea	EA – FRESATURA	m	3.34
fe	FE – SCOTICO IN SCAV	m	3.38
fi	FI – SCOTICO FOSSO I	m	1.58
fo	FO – SCOTICO FOSSO I	m	5.85
pa	PA – BINDER	m	3.76
qa	QA – USURA	m	3.76
ta	TA – INERBIMENTO	m	4.66

SEZIONE 39

PROGRESSIVA 441.97

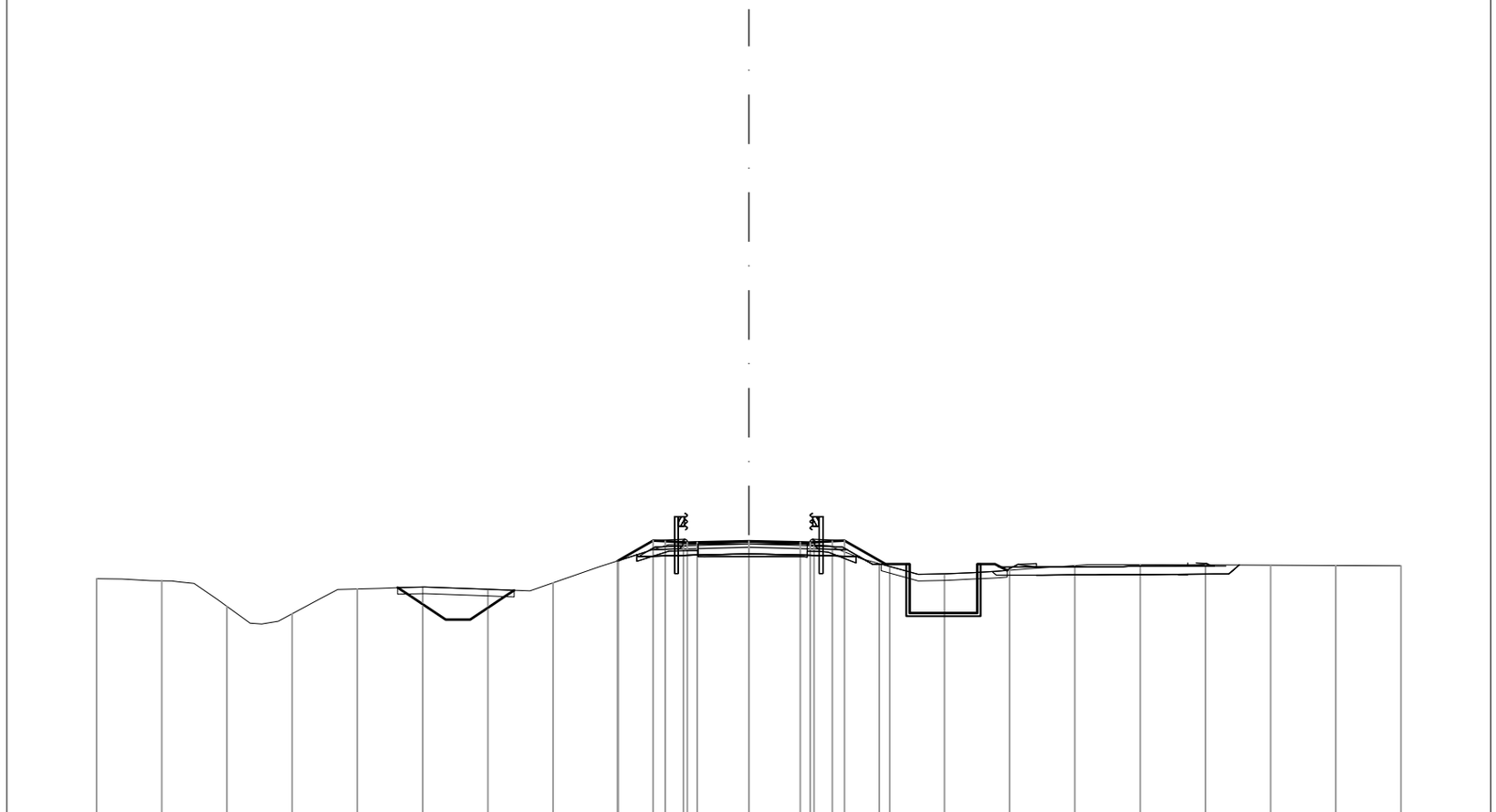

PROGRESSIVE TERRENO	-20.00	-18.00	-16.00	-14.00	-12.00	-10.00	-8.00	-6.00	-4.00	-2.00	0.00	2.00	4.00	6.00	8.00	10.00	12.00	14.00	16.00	18.00	20.00
PARZIALI TERRENO	2.00	2.00	2.00	2.00	2.00	2.00	2.00	2.00	2.00	2.00	2.00	2.00	2.00	2.00	2.00	2.00	2.00	2.00	2.00	2.00
QUOTE TERRENO	7.27	7.22	6.43	6.20	6.96	7.02	6.95	7.15	7.83	8.33	8.34	8.32	7.74	7.42	7.54	7.68	7.71	7.70	7.69	7.69	7.68
PROGRESSIVE PROGETTO									-4.03	-2.93 -2.57	-1.88 -1.58	0.00	1.58 1.88	2.57 2.93	4.32						
PARZIALI PROGETTO									1.10	0.36	0.69	0.30	1.58	1.58	0.30	0.69	0.36	1.39			
QUOTE PROGETTO									7.82	8.45 8.43	8.39 8.39		8.43		8.39 8.39		8.43 8.45	7.65			

ASSE VO' DI PLACCA

AA	AA – RILEVATO	m^2	0.20
AE	AE – RILEVATO ARGINE	m^2	0.10
AX	AX – RILEVATO FOSSO	m^2	0.14
BB	BB – SCAVO	m^2	0.23
BF	BF – SCAVO FOSSO	m^2	2.93
CA	CA – VEGETALE IN RIL	m^2	0.70
DA	DA – DEMOLIZIONE PAV	m^2	1.29
MA	MA – FOND NON LEGATA	m^2	1.22
OA	OA – BASE	m^2	0.37
da	DA – DEMO PAV (AREA)	m	3.29
ea	EA – FRESATURA	m	3.29
fe	FE – SCOTICO IN SCAV	m	3.22
fi	FI – SCOTICO FOSSO I	m	1.63
fo	FO – SCOTICO FOSSO I	m	2.20
pa	PA – BINDER	m	3.50
qa	QA – USURA	m	3.50
ta	TA – INERBIMENTO	m	4.18

SEZIONE 40

PROGRESSIVA 450.00

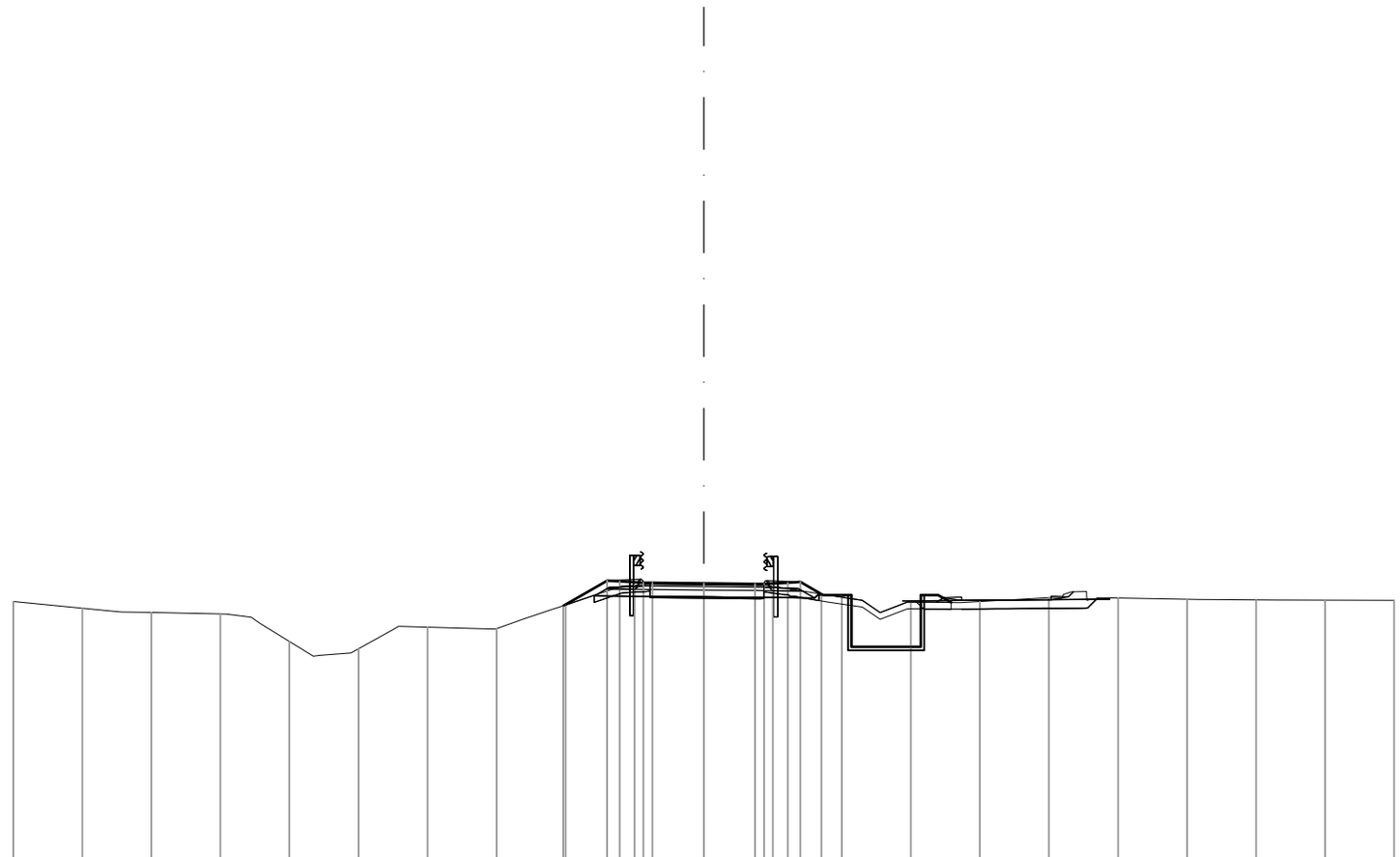

0 200 200

PROGRESSIVE TERRENO	-20.00	-18.00	-16.00	-14.00	-12.00	-10.00	-8.00	-6.00	-4.00	-2.00	0.00	2.00	4.00	6.00	8.00	10.00	12.00	14.00	16.00	18.00	20.00
PARZIALI TERRENO	2.00	2.00	2.00	2.00	2.00	2.00	2.00	2.00	2.00	2.00	2.00	2.00	2.00	2.00	2.00	2.00	2.00	2.00	2.00	2.00
QUOTE TERRENO	7.52	7.33	7.20	7.16	6.37	6.15	6.78	6.73	7.42	7.99	8.01	7.96	7.65	7.51	7.52	7.64	7.62	7.59	7.57	7.56	7.56

PROGRESSIVE PROGETTO	-4.07	-2.80	-2.43	-1.75	-1.49	0.00	1.49	1.75	2.43	2.80	3.41
PARZIALI PROGETTO	1.27	0.37	0.68	0.26	1.49	1.49	0.26	0.68	0.37	0.61
QUOTE PROGETTO	7.40	8.12	8.10	8.06	8.06	8.05	8.03	8.03	8.07	8.09	7.74

ASSE VO' DI PLACCA

AA	AA – RILEVATO	m^2	0.04
AE	AE – RILEVATO ARGINE	m^2	0.11
BB	BB – SCAVO	m^2	0.31
CA	CA – VEGETALE IN RIL	m^2	0.59
DA	DA – DEMOLIZIONE PAV	m^2	1.33
MA	MA – FOND NON LEGATA	m^2	1.21
OA	OA – BASE	m^2	0.39
da	DA – DEMO PAV (AREA)	m	3.42
ea	EA – FRESATURA	m	3.42
fe	FE – SCOTICO IN SCAV	m	3.16
pa	PA – BINDER	m	3.42
qa	QA – USURA	m	3.42
ta	TA – INERBIMENTO	m	3.30

SEZIONE 41

PROGRESSIVA 457.45

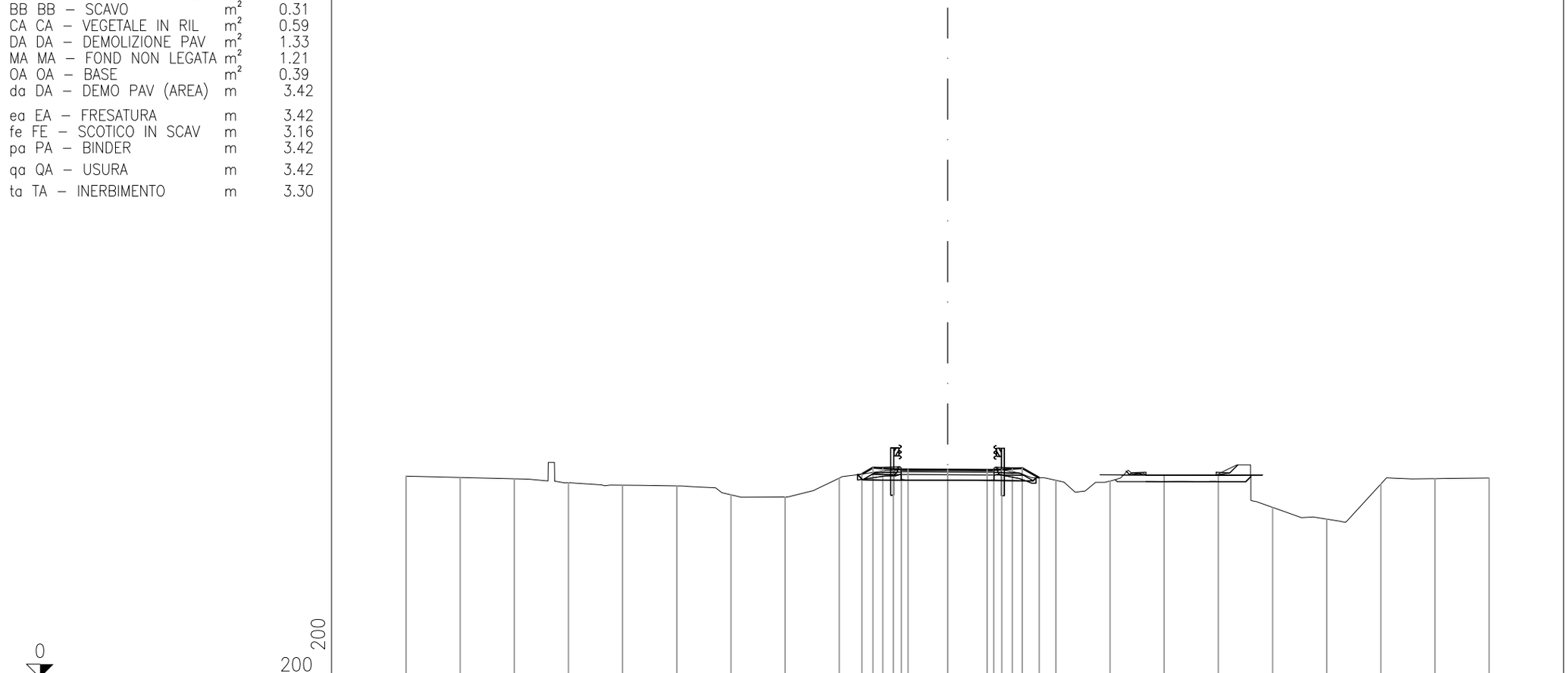

PROGRESSIVE TERRENO	-20.00	-18.00	-16.00	-14.00	-12.00	-10.00	-8.00	-6.00	-4.00	-2.00	0.00	2.00	4.00	6.00	8.00	10.00	12.00	14.00	16.00	18.00	20.00
PARZIALI TERRENO	2.00	2.00	2.00	2.00	2.00	2.00	2.00	2.00	2.00	2.00	2.00	2.00	2.00	2.00		2.00	2.00	2.00	2.00	2.00
QUOTE TERRENO	7.44	7.39	7.34	7.20	7.11	7.09	6.76	6.67	7.37	7.66	7.69	7.69	7.29	7.26	7.49	7.52	6.30	5.86	7.15	7.35	7.38
PROGRESSIVE PROGETTO										-3.16 -2.76 -2.39		-1.71 -1.46	0.00	1.46 1.71		2.39 2.76	3.38				
PARZIALI PROGETTO										0.40	0.37	0.68	0.25	1.46	1.46	0.25	0.68	0.37	0.62		
QUOTE PROGETTO										7.53	7.76 7.73	7.69 7.69		7.69		7.68 7.68		7.72 7.74	7.38		