autostrade per l'italia

AUTOSTRADA (A13) : BOLOGNA-PADOVA

AMPLIAMENTO ALLA TERZA CORSIA

TRATTO : MONSELICE - PADOVA SUD

PROGETTO ESECUTIVO

ADEGUAMENTO SVINCOLO DI TERME EUGANEE

RAMPA DI USCITA: TERME E. - CARR. PADOVA

Sezioni trasversali

Album sezioni trasversali

IL PROGETTISTA SPECIALISTICO	IL RESPONSABILE INTEGRAZIONE PRESTAZIONI SPECIALISTICHE	IL DIRETTORE TECNICO
Gianluca Salvatore Spinazzola Ing. Gianluca Salvatore Spinazzola Ord. Ingg. Milano N. A26796 Responsabile Strade	Ing. Mario Brugnoli Ord. Ingg. Roma N. A24308	Gianluca Salvatore Spinazzola Ing. Gianluca Salvatore Spinazzola Ord. Ingg. Milano N. A26796 T.A. - Strade

CODICE IDENTIFICATIVO											ORDINATORE
RIFERIMENTO PROGETTO			RIFERIMENTO DIRETTORIO				RIFERIMENTO ELABORATO				-
Codice Commessa	Lotto, Sub-Prog, Cod. Appalto	Fase	Capitolo	Paragrafo	W B S	Parte d'opera	Tip.	Disciplina	Progressivo	Rev.	
111315	0000	PE	S2	LVE	RS024	00000	S	STD	3644	1	SCALA 1:200

TECNE Sustainable Engineering

ENGINEER COORDINATOR:

Ing. Mario Brugnoli
Ord. Ingg. Roma N. A24308

SUPPORTO SPECIALISTICO:

REDATTO:

VERIFICATO:

REVISIONE	
n.	data
0	DICEMBRE 2021
1	APRILE 2022

VISTO DEL COMMITTENTE

autostrade per l'italia

IL RESPONSABILE UNICO DEL PROCEDIMENTO
Ing. Maurizio Torresi

VISTO DEL CONCEDENTE

Ministero delle Infrastrutture e della mobilità sostenibili
DIPARTIMENTO PER LA PROGRAMMAZIONE, LE INFRASTRUTTURE DI TRASPORTO A RETE E I SISTEMI INFORMATIVI

IL PRESENTE DOCUMENTO NON POTRA' ESSERE COPIATO, RIPRODOTTO O ALTRIMENTI PUBBLICATO, IN TUTTO O IN PARTE, SENZA IL CONSENSO SCRITTO DELLA SOC. AUTOSTRADE PER L'ITALIA S.P.A.. OGNI UTILIZZO NON AUTORIZZATO SARA' PERSEGUITO A NORMA DI LEGGE.
THIS DOCUMENT MAY NOT BE COPIED, REPRODUCED OR PUBLISHED, EITHER IN PART OR IN ITS ENTIRETY, WITHOUT THE WRITTEN PERMISSION OF SOC. AUTOSTRADE PER L'ITALIA S.P.A.. UNAUTHORIZED USE WILL BE PROSECUTED BY LAW.

ASSE E

AE ARGINELLO	m^2	0.28
AI RILEVATO A1–A3	m^2	2.70
AQ RILEVATO ALLEGGERITO	m^2	1.38
CA VEGETALE IN RILEVATO	m^2	0.65
MA FOND NON LEGATA	m^2	1.70
NA FOND LEGATA	m^2	1.62
OA BASE	m^2	1.63
fa SCOTICO IN RILEVATO	m	7.67
ha ANTICAPILLARE IN RIL	m	7.67
ia BONIFICA IN RILEVATO	m	7.67
ie BONIFICA IN SCAVO	m	1.54
lf COMPATTAZIONE AMPL	m	1.54
pa BINDER	m	6.25
qf USURA DRENANTE	m	6.25
ta INERBIMENTO	m	3.52

SEZIONE E–1

PROGRESSIVA 0.00

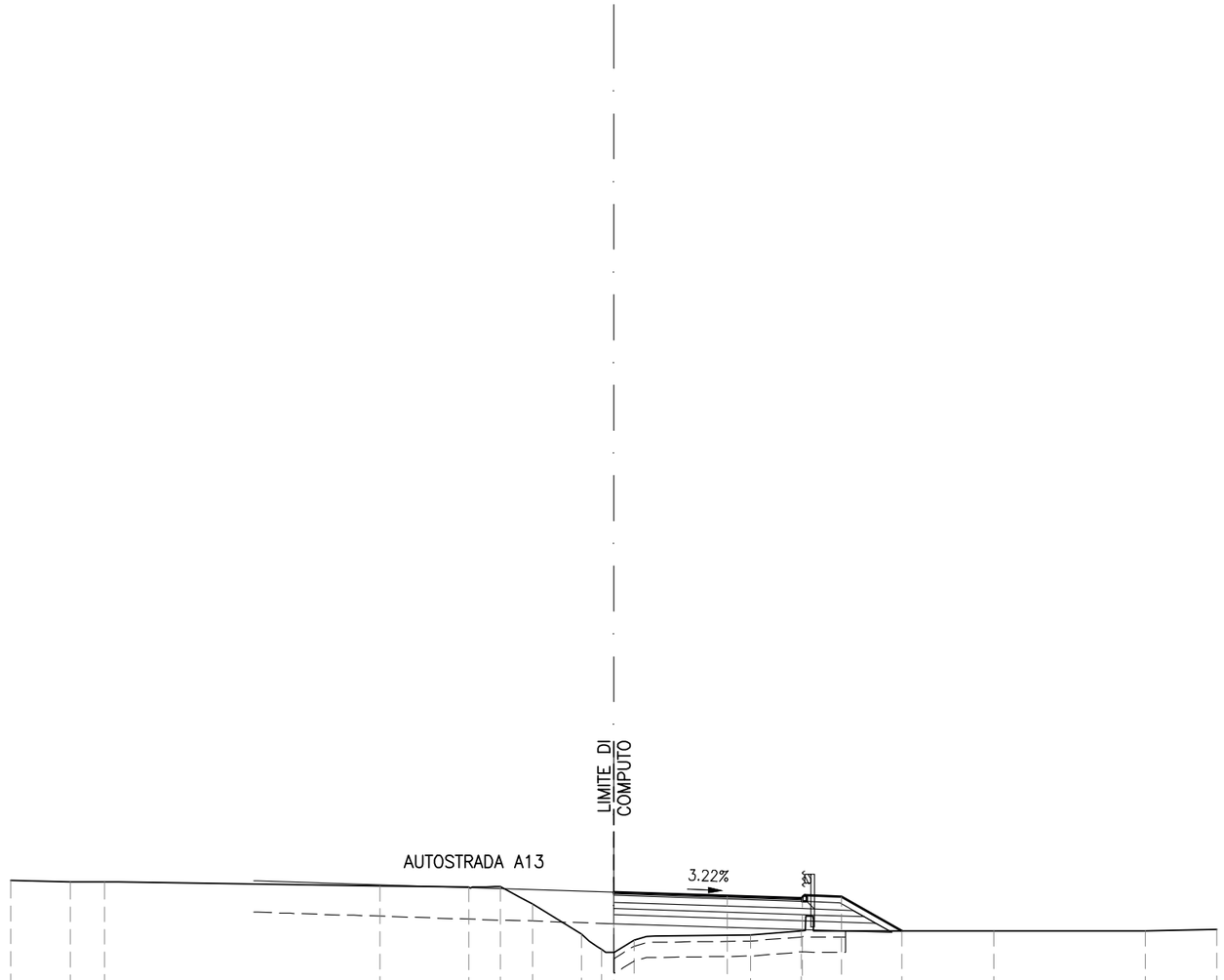

–6 200 200

PROGRESSIVE TERRENO	-20.00	-18.02	-16.89	-7.76	-4.82	-3.77	-2.70	-1.07	-0.41	0.66	4.54	6.21	12.59	17.63	20.00					
PARZIALI TERRENO	1.98	1.13	9.13	2.94	1.05	1.07	1.63	0.66	1.07	3.88	1.67	6.38	5.04	2.37						
QUOTE TERRENO	6.69	6.64	6.64	6.51	6.47	6.49	5.92	4.91	4.40	4.72	4.88	5.02	5.01	5.01	5.06					
PROGRESSIVE PROGETTO									0.00		3.75	6.25	7.55	9.54						
PARZIALI PROGETTO										3.75	2.50	1.30	1.99							
QUOTE PROGETTO									6.30		6.18	6.10	6.15	5.01						

ASSE E

AE ARGINELLO	m^2	0.31
AI RILEVATO A1–A3	m^2	2.59
AQ RILEVATO ALLEGGERITO	m^2	8.67
CA VEGETALE IN RILEVATO	m^2	0.81
MA FOND NON LEGATA	m^2	1.64
NA FOND LEGATA	m^2	1.55
OA BASE	m^2	1.56
fa SCOTICO IN RILEVATO	m	9.55
ha ANTICAPILLARE IN RIL	m	9.55
ia BONIFICA IN RILEVATO	m	9.55
pa BINDER	m	5.95
qf USURA DRENANTE	m	5.96
ta INERBIMENTO	m	4.31

SEZIONE E–2

PROGRESSIVA 25.00

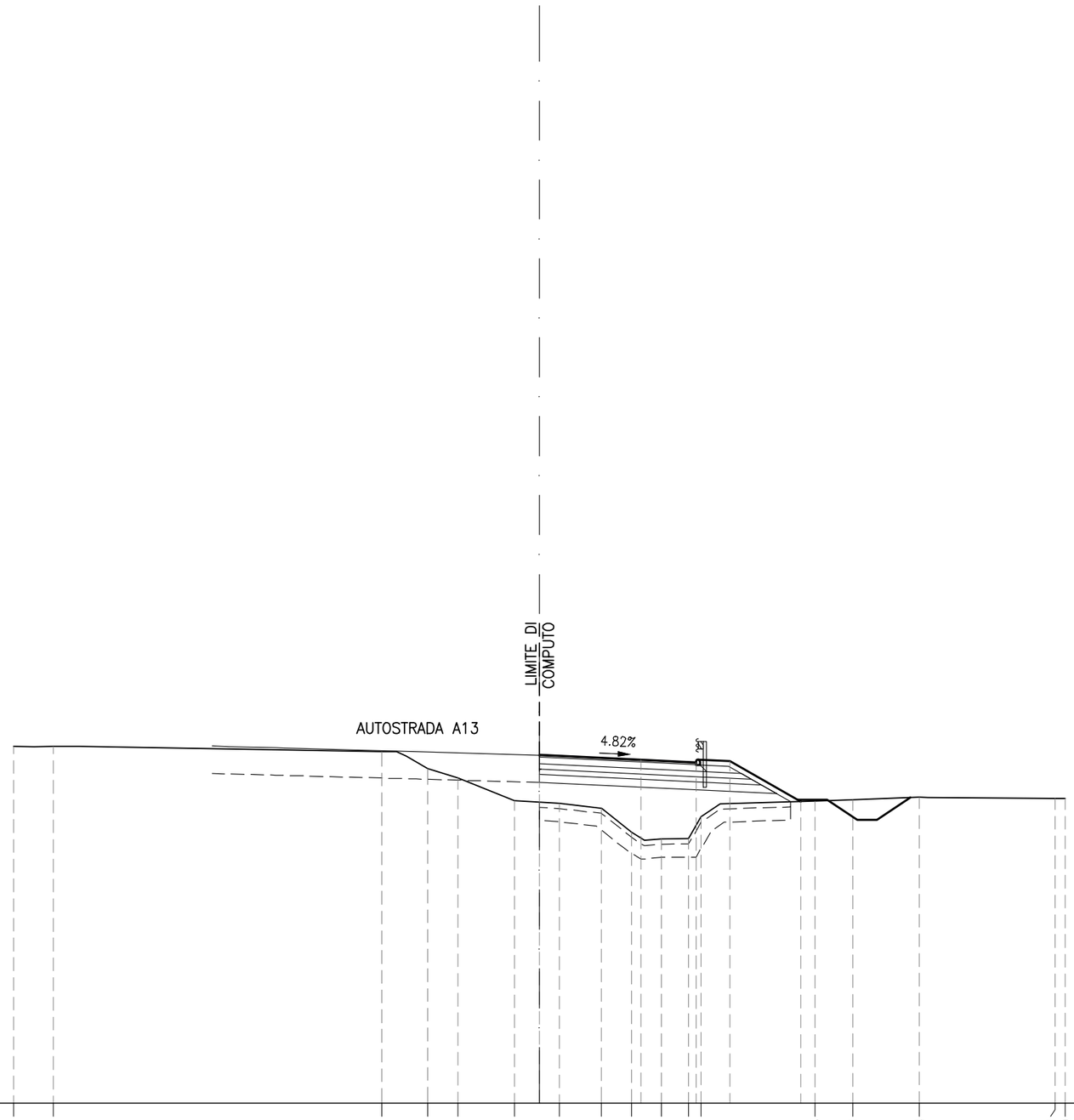

–7 200 200

PROGRESSIVE TERRENO	-20.00	-18.51	-6.00	-4.26	-3.10	-0.95	0.75	2.35	3.50	4.64	5.66	6.15	10.48	11.91	14.44	19.61	20.00						
PARZIALI TERRENO	1.49	12.51	1.74	1.16	2.15	1.70	1.60	1.15	1.14	1.02	0.49	4.33	1.43	2.53	5.17	0.39							
QUOTE TERRENO	6.58	6.57	6.38	5.73	5.38	4.51	4.41	4.23	3.31	3.06	3.06	3.90	4.50	4.54	4.64	4.59	4.59						
PROGRESSIVE PROGETTO							0.00		3.85		5.95	7.25	9.93										
PARZIALI PROGETTO							3.85		2.10		1.30	2.68											
QUOTE PROGETTO							6.25		6.07		5.96	6.02	4.48										

ASSE E

AE ARGINELLO	m^2	0.32
AI RILEVATO A1–A3	m^2	2.89
AQ RILEVATO ALLEGGERITO	m^2	6.21
CA VEGETALE IN RILEVATO	m^2	0.71
MA FOND NON LEGATA	m^2	1.84
NA FOND LEGATA	m^2	1.72
OA BASE	m^2	1.75
fa SCOTICO IN RILEVATO	m	9.63
ha ANTICAPILLARE IN RIL	m	9.63
ia BONIFICA IN RILEVATO	m	9.63
pa BINDER	m	6.72
qf USURA DRENANTE	m	6.73
ta INERBIMENTO	m	3.77

SEZIONE E–3

PROGRESSIVA 50.00

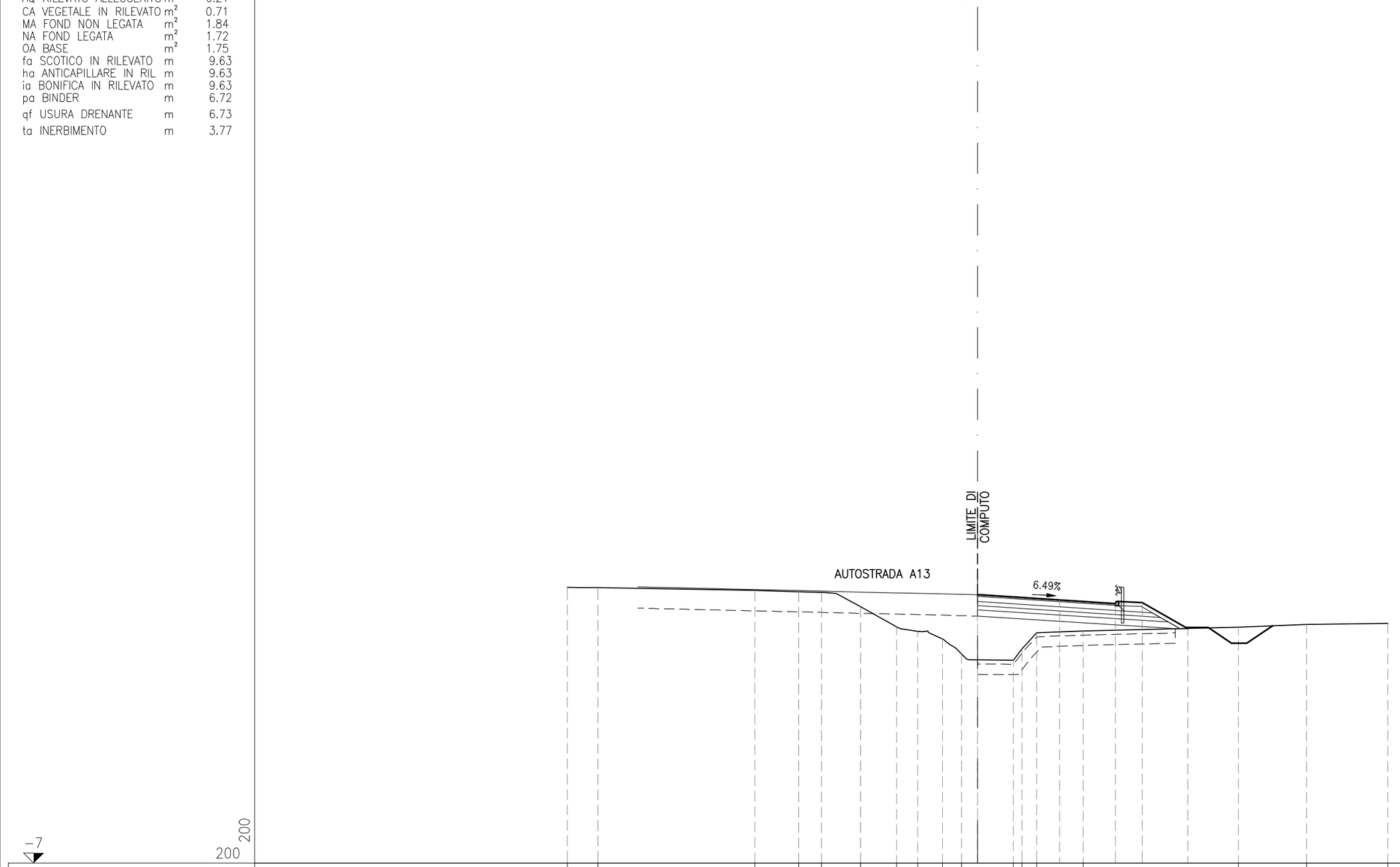

PROGRESSIVE TERRENO	-20.00	-18.52	-10.87	-8.73	-7.60	-5.71	-3.95	-2.92	-1.71	-0.79	1.74	2.16	2.88	5.14	12.71	16.02	20.00			
PARZIALI TERRENO	1.48	7.65	2.14	1.13	1.89	1.76	1.03	1.21	0.92	2.53	0.42	0.72	2.26	7.57	3.31	3.98				
QUOTE TERRENO	6.46	6.43	6.30	6.24	6.21	5.50	4.53	4.31	3.94	3.21	2.90	3.45	4.24	4.32	4.51	4.64	4.69			
PROGRESSIVE PROGETTO										0.00			3.99	6.72	8.02	10.24				
PARZIALI PROGETTO											3.99		2.73	1.30	2.22					
QUOTE PROGETTO										6.10			5.84	5.66	5.71	4.45				

ASSE E

AE ARGINELLO	m^2	0.34
AI RILEVATO A1–A3	m^2	2.91
AQ RILEVATO ALLEGGERITO	m^2	6.50
CA VEGETALE IN RILEVATO	m^2	0.68
MA FOND NON LEGATA	m^2	1.86
NA FOND LEGATA	m^2	1.78
OA BASE	m^2	1.78
fa SCOTICO IN RILEVATO	m	9.41
ha ANTICAPILLARE IN RIL	m	9.41
ia BONIFICA IN RILEVATO	m	9.41
pa BINDER	m	6.85
qf USURA DRENANTE	m	6.87
ta INERBIMENTO	m	3.72

SEZIONE E–4

PROGRESSIVA 56.95

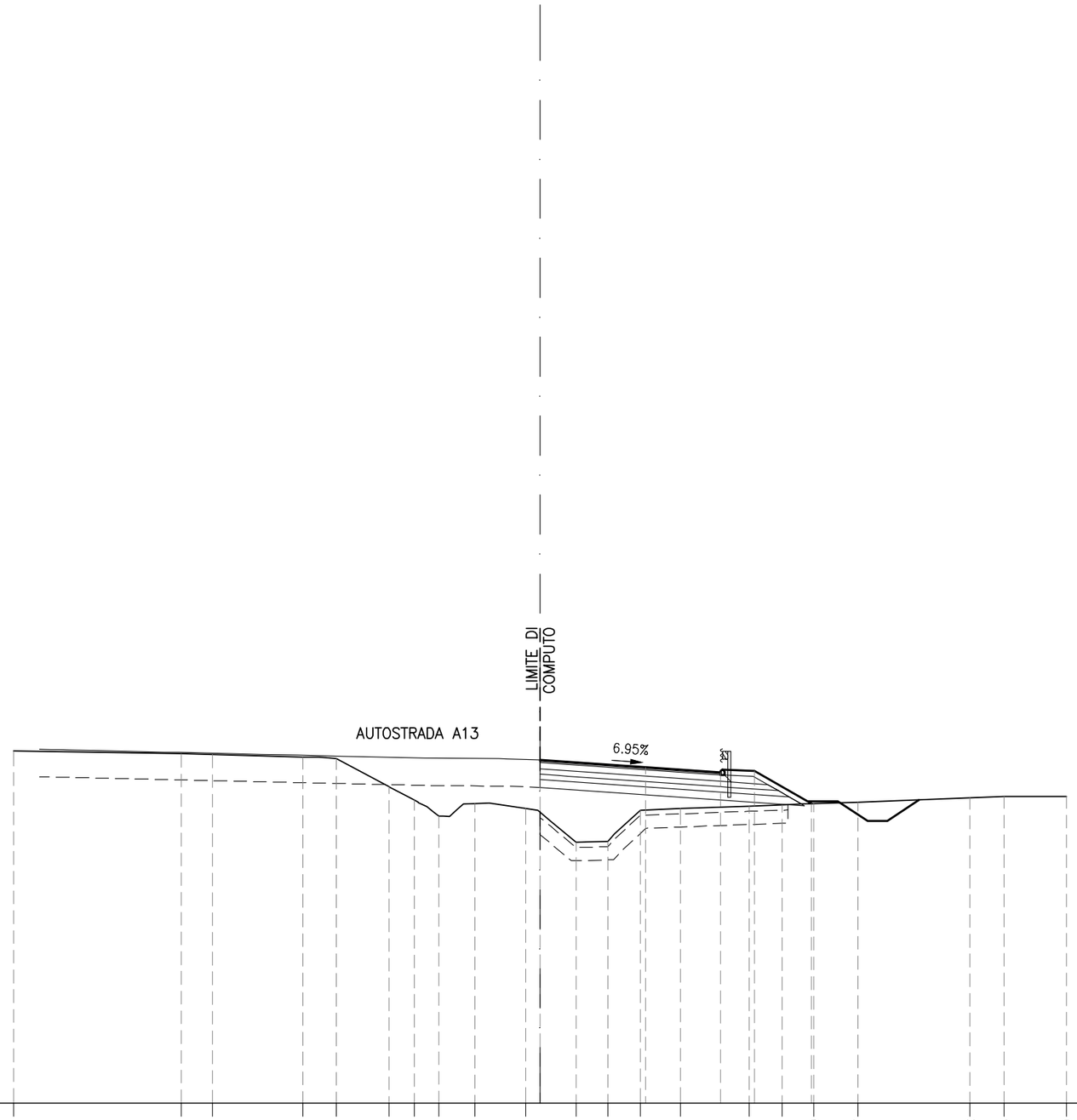

–7 200 200

PROGRESSIVE TERRENO	-20.00		-13.64	-12.45		-9.01	-7.75	-5.74	-4.79	-3.85	-2.47	-0.56	1.36	2.56	3.81	5.32		7.94	9.19	10.39	12.07		16.32	17.63	20.00
PARZIALI TERRENO		6.36	1.19	3.44	1.26	2.01	0.95	0.94	1.38	1.91	1.92	1.20	1.25	1.51	2.62	1.25	1.20	1.68	4.25	1.31	2.37			
QUOTE TERRENO	6.39		6.28	6.25		6.15	6.11	5.03	4.52	3.92	4.39	4.20	2.92	2.95	4.14	4.20		4.30	4.34	4.39	4.44		4.60	4.66	4.66
PROGRESSIVE PROGETTO												0.00			4.00		6.85	8.15		10.31					
PARZIALI PROGETTO													4.00			2.85		1.30	2.16						
QUOTE PROGETTO												6.05			5.77		5.57	5.62		4.38					

ASSE E

AE ARGINELLO	m^2	0.34
AI RILEVATO A1-A3	m^2	3.00
AQ RILEVATO ALLEGGERITO	m^2	6.52
CA VEGETALE IN RILEVATO	m^2	0.68
MA FOND NON LEGATA	m^2	1.85
NA FOND LEGATA	m^2	1.76
OA BASE	m^2	1.78
fa SCOTICO IN RILEVATO	m	9.93
ha ANTICAPILLARE IN RIL	m	9.93
ia BONIFICA IN RILEVATO	m	9.93
pa BINDER	m	6.85
qa USURA	m	6.85
ta INERBIMENTO	m	3.72

SEZIONE E-4bis

PROGRESSIVA 56.96

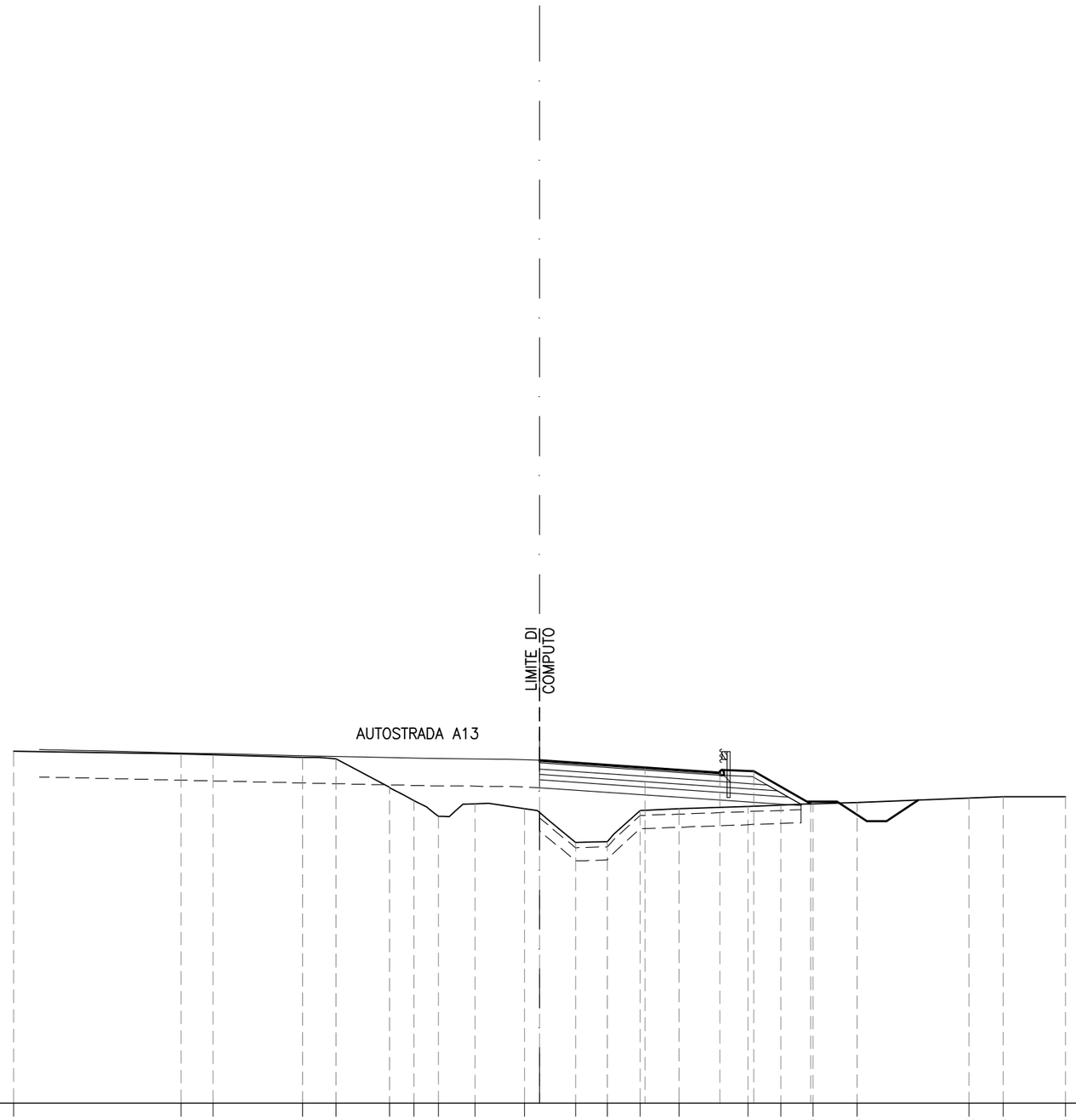

-7
200
200

PROGRESSIVE TERRENO	-20.00		-13.64	-12.42		-9.01	-7.75	-5.72	-4.77	-3.85	-2.47	-0.58	1.37	2.57	3.81	5.30	7.92	9.18	10.39	12.08	16.32	17.63	20.00
PARZIALI TERRENO		6.36	1.22	3.41	1.26	2.03	0.95	0.92	1.38	1.89	1.95	1.20	1.24	1.49	2.62	1.26	1.21	1.69	4.24	1.31	2.37	
QUOTE TERRENO	6.39		6.28	6.25		6.15	6.11	5.01	4.51	3.92	4.39	4.20	2.92	2.95	4.14	4.20	4.29	4.34	4.39	4.44	4.60	4.66	4.66
PROGRESSIVE PROGETTO												0.00			4.00		6.85	8.15	10.31				
PARZIALI PROGETTO													4.00		2.85		1.30	2.16					
QUOTE PROGETTO												6.05			5.77		5.57	5.62	4.38				

ASSE E

AE ARGINELLO	m^2	0.50
AI RILEVATO A1–A3	m^2	3.83
AQ RILEVATO ALLEGGERITO	m^2	6.86
CA VEGETALE IN RILEVATO	m^2	1.46
MA FOND NON LEGATA	m^2	2.35
NA FOND LEGATA	m^2	2.20
OA BASE	m^2	1.97
fa SCOTICO IN RILEVATO	m	13.78
ha ANTICAPILLARE IN RIL	m	13.78
ia BONIFICA IN RILEVATO	m	13.78
pa BINDER	m	7.36
qa USURA	m	7.36
ta INERBIMENTO	m	7.92

SEZIONE E–5

PROGRESSIVA 75.00

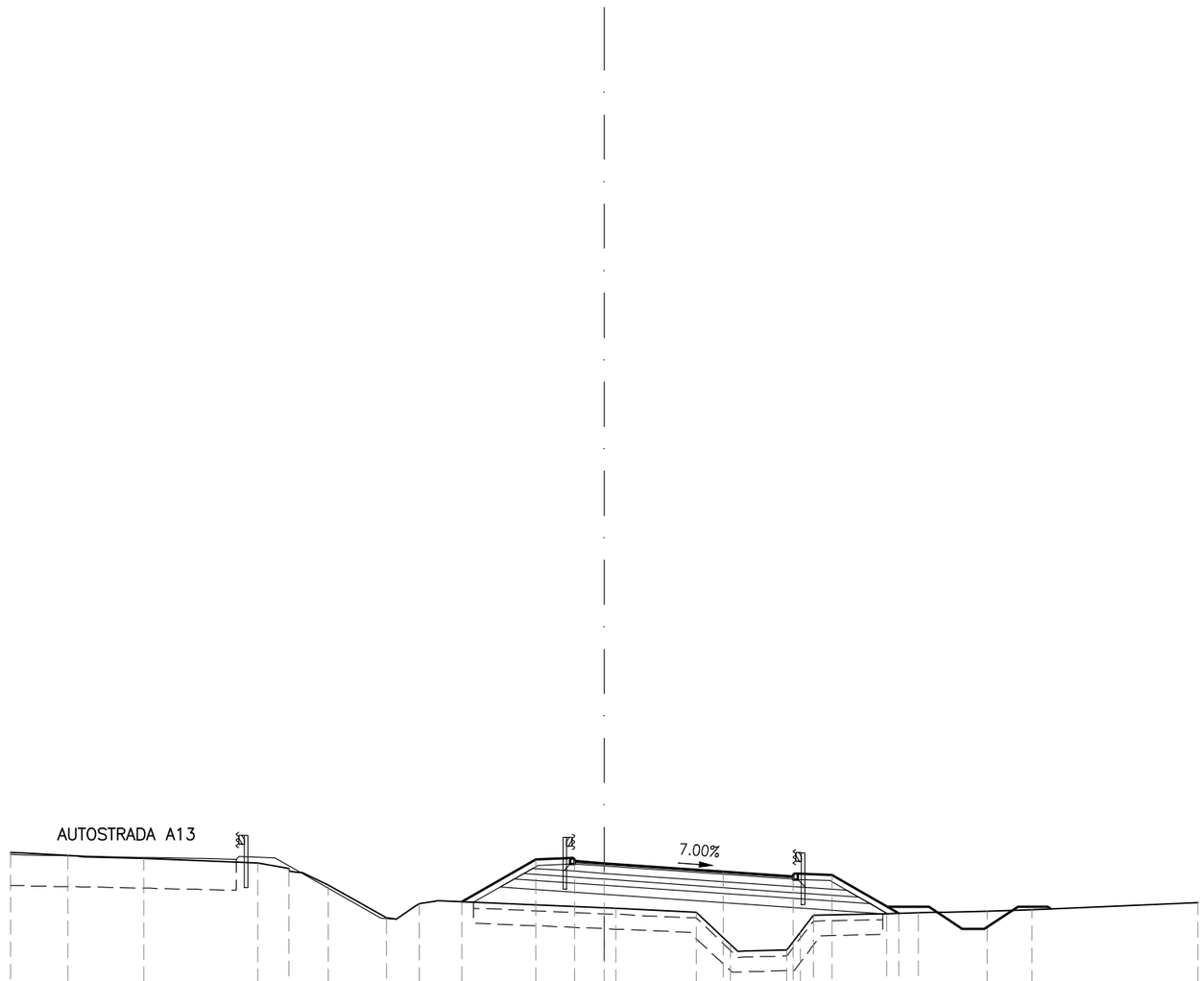

–7 200 200

PROGRESSIVE TERRENO	-20.00	-18.08	-15.52	-11.67	-10.62	-9.31	-7.34	-6.23	0.38	3.09	4.24	6.14	6.60	7.04	9.51	10.57	12.89	14.40	20.00				
PARZIALI TERRENO		1.92	2.56	3.85	1.05	1.31	1.97	1.11	6.61	2.71	1.15	1.90	0.46	0.44	2.47	1.06	2.32	1.51	5.60				
QUOTE TERRENO	6.26	6.17	6.06	5.92	5.72	5.17	4.06	4.54	4.39	4.26	3.17	2.98	3.58	4.15	4.21	4.24	4.30	4.35	4.58				
PROGRESSIVE PROGETTO									-4.79	-2.30	-1.00	0.00	4.00	6.36	7.66	9.92							
PARZIALI PROGETTO									2.49	1.30	1.00	4.00	2.36	1.30	2.26								
QUOTE PROGETTO									4.60	6.03	5.98	5.91	5.63	5.46	5.51	4.22							

ASSE E

AE	ARGINELLO	m^2	0.50
AI	RILEVATO A1–A3	m^2	3.52
AQ	RILEVATO ALLEGGERITO	m^2	6.96
BA	SCAVO	m^2	15.18
CA	VEGETALE IN RILEVATO	m^2	1.51
MA	FOND NON LEGATA	m^2	2.13
NA	FOND LEGATA	m^2	2.04
OA	BASE	m^2	1.75
da	DEMOLIZIONE PAV	m	6.13
fa	SCOTICO IN RILEVATO	m	13.21
fe	SCOTICO IN SCAVO	m	8.99
ha	ANTICAPILLARE IN RIL	m	13.21
ia	BONIFICA IN RILEVATO	m	13.21
pa	BINDER	m	6.50
qa	USURA	m	6.50
ta	INERBIMENTO	m	8.05

SEZIONE E–6

PROGRESSIVA 100.00

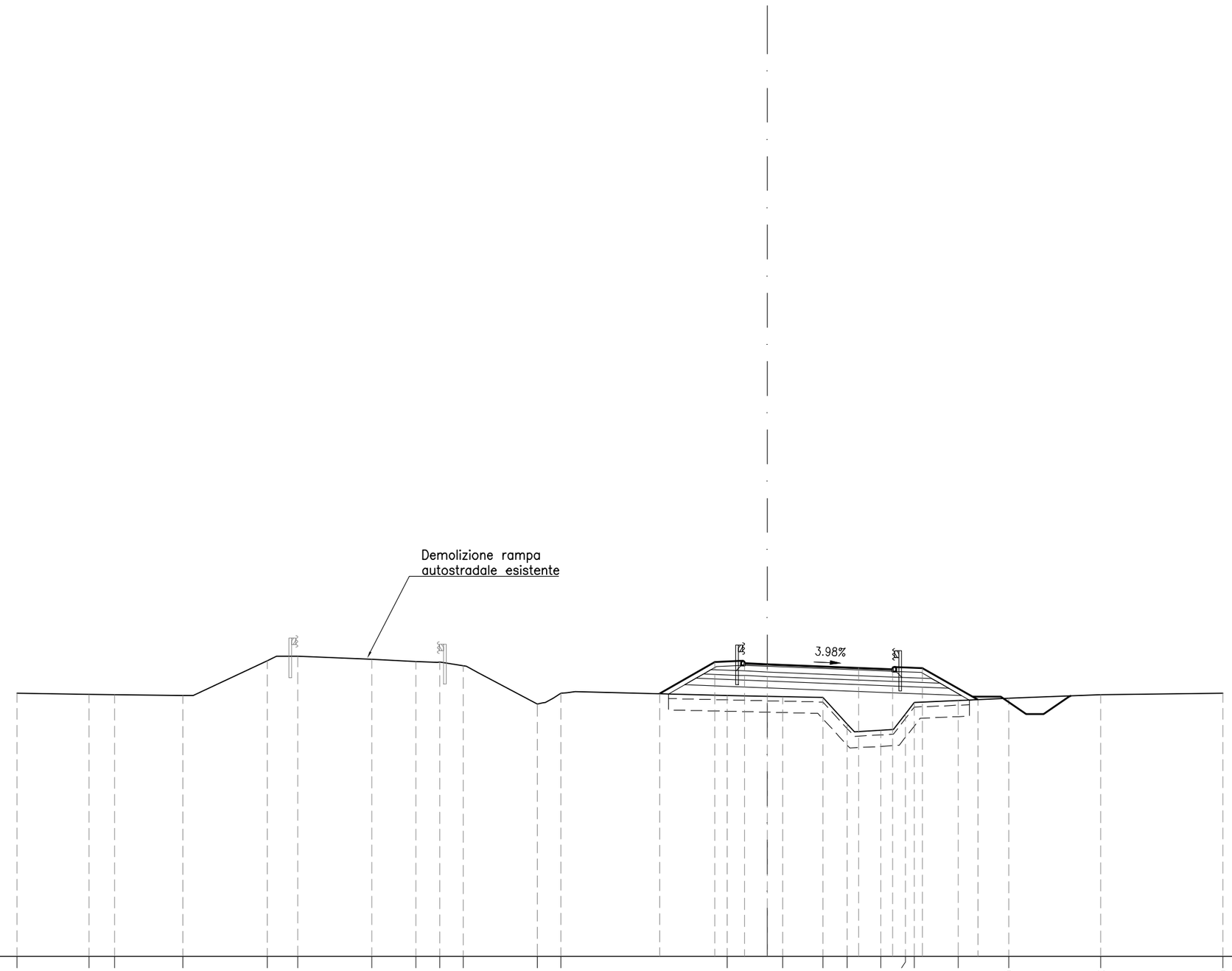

PROGRESSIVE TERRENO	-32.94	-29.78	-28.65	-25.67	-21.96	-20.61	-17.36	-15.44	-14.39	-13.35	-10.10	-9.07	-1.76	0.66	2.43	3.50	4.98	6.06	6.45	8.37	10.60	14.62	20.00		
PARZIALI TERRENO	3.16	1.13	2.98	3.71	1.35	3.25	1.92	1.05	1.04	3.25	1.03	7.31	2.42	1.77	1.07	1.48	1.08	0.39	1.92	2.23	4.02	5.38			
QUOTE TERRENO	4.55	4.51	4.50	4.46	5.99	6.18	6.04	5.95	5.93	5.76	4.09	4.55	4.47	4.41	4.37	3.21	2.93	3.64	4.15	4.23	4.34	4.50	4.56		
PROGRESSIVE PROGETTO													-4.73	-2.30	-1.00	0.00	4.00	5.50	6.80	9.24					
PARZIALI PROGETTO													2.43	1.30	1.00	4.00	1.50	1.30	2.44						
QUOTE PROGETTO													4.54	5.93	5.87	5.83	5.68	5.62	5.67	4.27					

ASSE E

AE	ARGINELLO	m^2	0.47
AI	RILEVATO A1–A3	m^2	3.47
AQ	RILEVATO ALLEGGERITO	m^2	13.95
BA	SCAVO	m^2	15.02
CA	VEGETALE IN RILEVATO	m^2	1.82
MA	FOND NON LEGATA	m^2	2.14
NA	FOND LEGATA	m^2	2.02
OA	BASE	m^2	1.77
da	DEMOLIZIONE PAV	m	5.33
fa	SCOTICO IN RILEVATO	m	14.46
fe	SCOTICO IN SCAVO	m	9.32
ha	ANTICAPILLARE IN RIL	m	14.46
ia	BONIFICA IN RILEVATO	m	14.46
pa	BINDER	m	6.50
qa	USURA	m	6.50
ta	INERBIMENTO	m	9.50

SEZIONE E–7

PROGRESSIVA 125.00

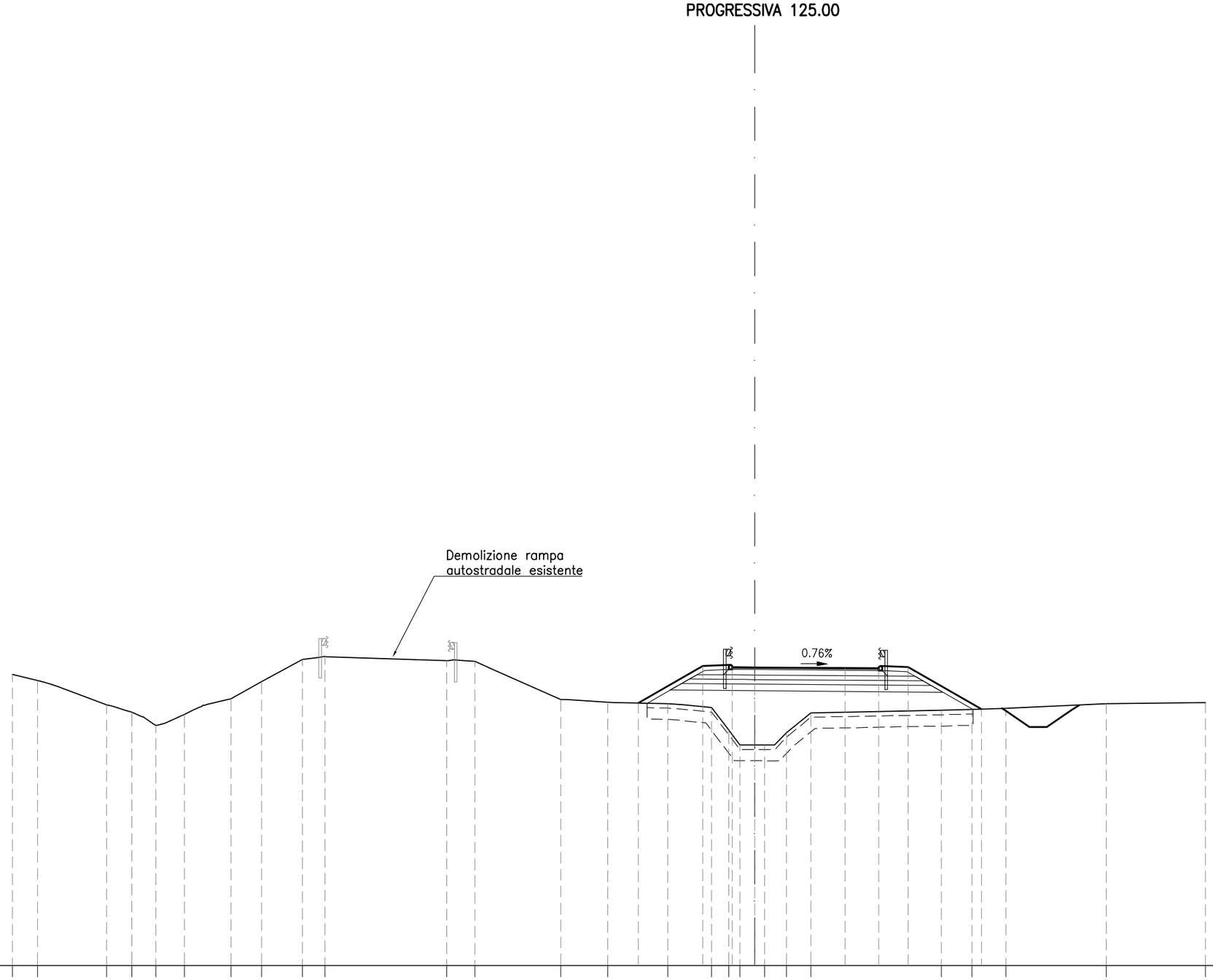

| | | |

ASSE E

AE	ARGINELLO	m^2	0.49
AI	RILEVATO A1–A3	m^2	3.48
AQ	RILEVATO ALLEGGERITO	m^2	23.08
BA	SCAVO	m^2	3.61
CA	VEGETALE IN RILEVATO	m^2	2.60
MA	FOND NON LEGATA	m^2	2.15
NA	FOND LEGATA	m^2	2.01
OA	BASE	m^2	1.75
fa	SCOTICO IN RILEVATO	m	12.66
fe	SCOTICO IN SCAVO	m	3.90
ga	GRADONATURA	m	3.04
ha	ANTICAPILLARE IN RIL	m	12.66
ia	BONIFICA IN RILEVATO	m	12.66
pa	BINDER	m	6.50
qa	USURA	m	6.50
ta	INERBIMENTO	m	13.54

SEZIONE E–8

PROGRESSIVA 150.00

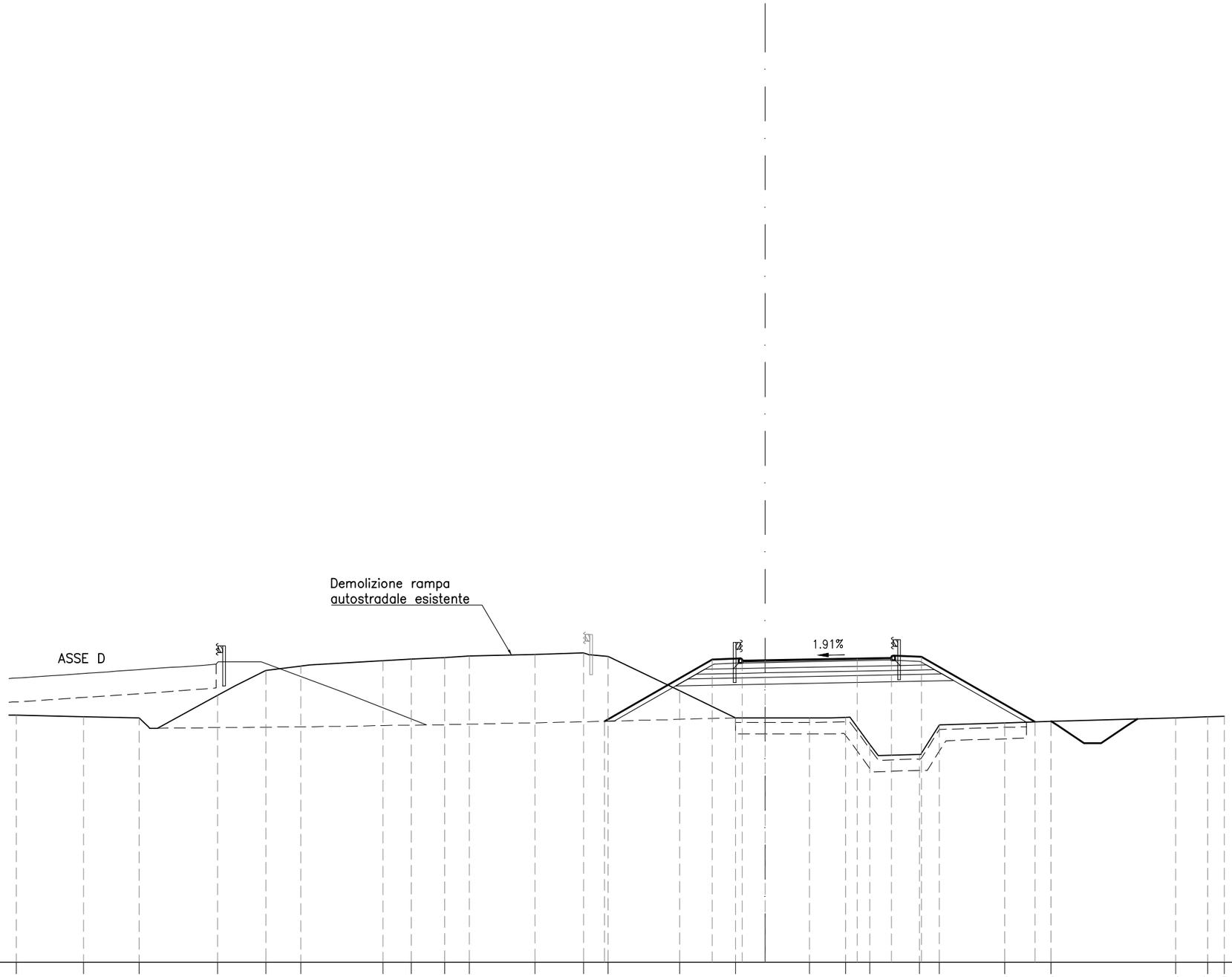

PROGRESSIVE TERRENO	-32.63	-29.70	-27.27	-23.84	-21.75	-20.22	-16.65	-15.41	-13.95	-12.90	-10.04	-7.92	-6.84	-3.73	-1.29	1.92	3.50	4.55	6.72	7.59	10.43	12.43	17.88	19.27	20.00		
PARZIALI TERRENO		2.93	2.43	3.43	2.09	1.53	3.57	1.24	1.46	1.05	2.86	2.12	1.08	3.11	2.44	3.21	1.58	1.05	2.17	0.87	2.84	2.00	5.45	1.39	0.73		
QUOTE TERRENO	4.76	4.70	4.64	5.63	6.71	6.90	7.14	7.21	7.28	7.33	7.41	7.48	7.32	5.83	4.64	4.65	4.67	3.50	3.06	4.34	4.43	4.49	4.64	4.70	4.71		
PROGRESSIVE PROGETTO													-6.99		-2.30	-1.00	0.00	4.00	5.50	6.80		11.75					
PARZIALI PROGETTO														4.69	1.30	1.00	4.00	1.50	1.30		4.95						
QUOTE PROGETTO													4.50		7.18	7.13	7.15	7.22	7.25	7.30		4.47					

ASSE E

AA RILEVATO	m^2	40.64
AE ARGINELLO	m^2	0.48
AI RILEVATO A1–A3	m^2	3.78
CA VEGETALE IN RILEVATO	m^2	2.41
MA FOND NON LEGATA	m^2	2.36
NA FOND LEGATA	m^2	2.22
OA BASE	m^2	2.00
fa SCOTICO IN RILEVATO	m	12.93
ga GRADONATURA	m	5.13
ha ANTICAPILLARE IN RIL	m	12.93
ia BONIFICA IN RILEVATO	m	12.93
pa BINDER	m	7.52
qa USURA	m	7.52
ta INERBIMENTO	m	12.68

SEZIONE E–9

PROGRESSIVA 175.00

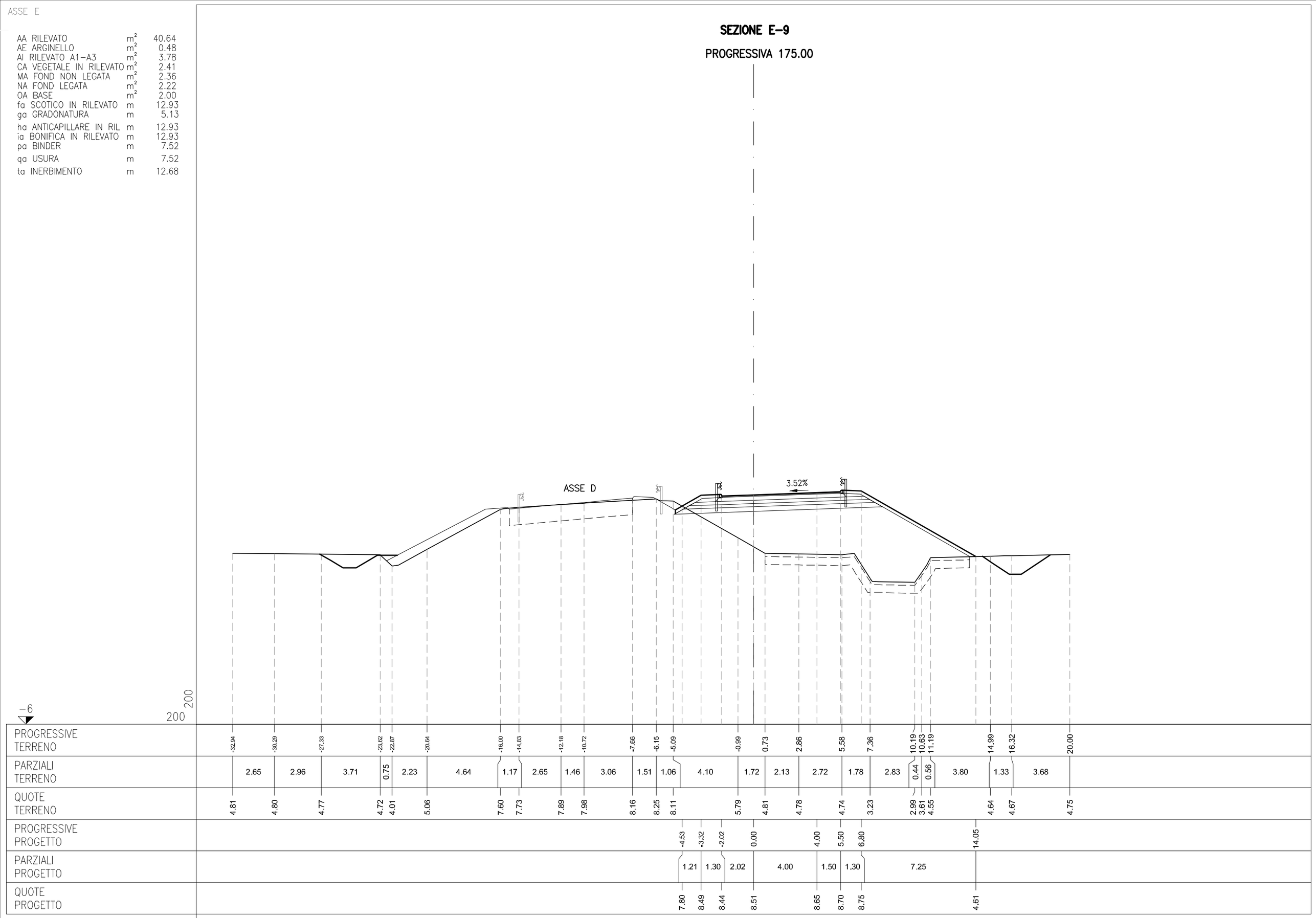

ASSE E

AA RILEVATO	m^2	49.42
AE ARGINELLO	m^2	0.20
AI RILEVATO A1–A3	m^2	3.38
CA VEGETALE IN RILEVATO	m^2	2.01
MA FOND NON LEGATA	m^2	2.18
NA FOND LEGATA	m^2	2.11
OA BASE	m^2	2.29
fa SCOTICO IN RILEVATO	m	14.15
ga GRADONATURA	m	4.30
ha ANTICAPILLARE IN RIL	m	14.15
ia BONIFICA IN RILEVATO	m	14.15
pa BINDER	m	8.90
qa USURA	m	8.90
ta INERBIMENTO	m	10.55

SEZIONE E–10

PROGRESSIVA 184.09

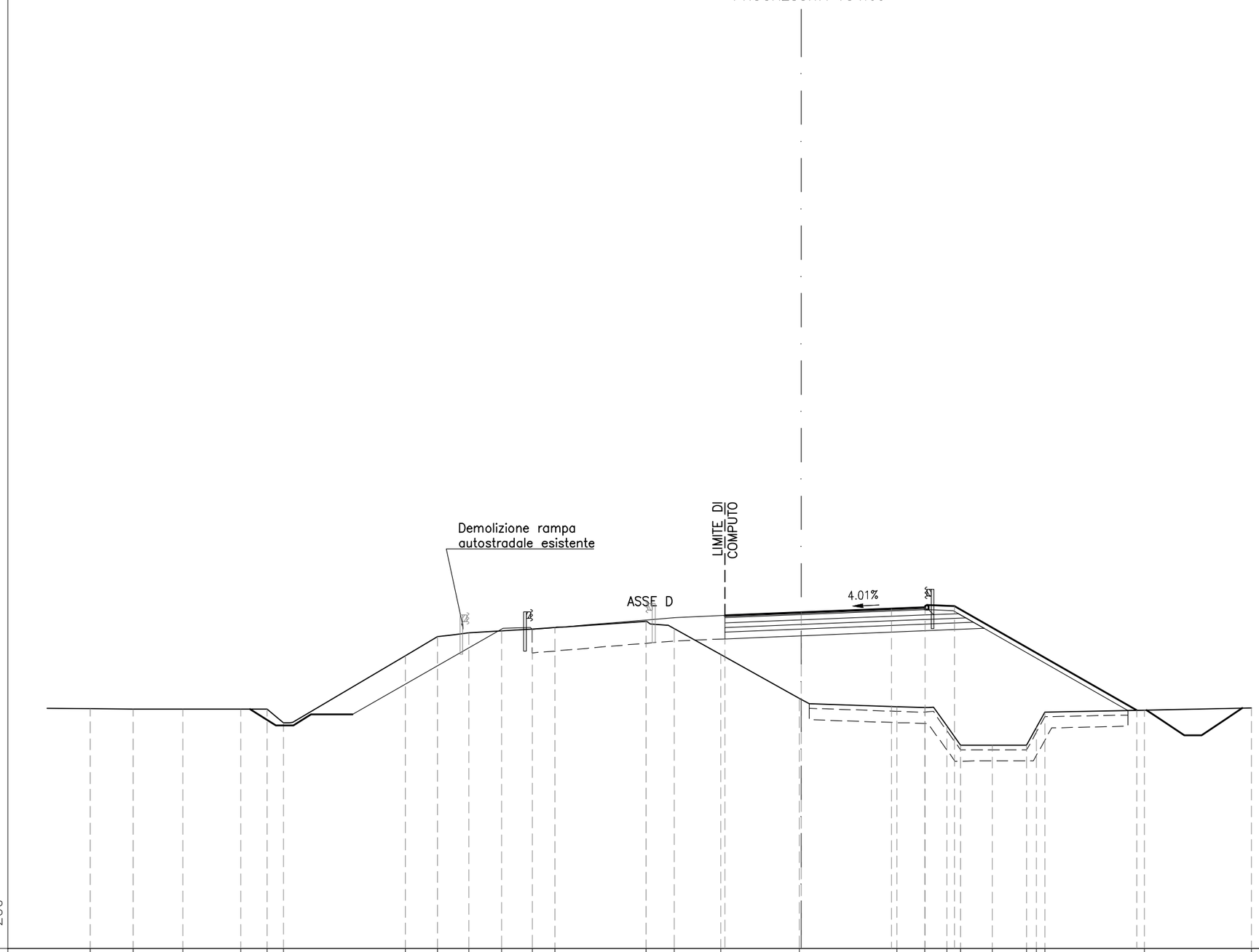

PROGRESSIVE TERRENO		-31.59	-29.67	-27.47	-24.89	-23.73	-23.01	-17.59	-16.16	-14.77	-13.31	-11.95	-10.94	-6.90	-5.64	-3.58	-0.10	4.25	5.49	6.46	7.07	8.47	10.01	10.45	10.81	15.24	20.00				
PARZIALI TERRENO	5.96	1.92	2.20	2.58	1.16	0.72	5.42	1.43	1.39	1.46	1.36	1.01	4.04	1.26	2.06	3.48	4.35	1.24	0.97	0.61	1.40	1.54	0.44	0.36	4.43	4.76					
QUOTE TERRENO		4.66	4.65	4.65	4.64	4.64	4.03	7.02	7.86	8.03	8.12	8.21	8.27	8.53	8.22	7.07	5.13	4.74	4.71	3.89	3.03	3.04	3.04	3.83	4.51	4.60	4.69				
PROGRESSIVE PROGETTO																-3.40	0.00	4.00	5.50	6.80						14.89					
PARZIALI PROGETTO																3.40	4.00	1.50	1.30		8.09										
QUOTE PROGETTO																8.81	8.94	9.10	9.16	9.21						4.59					

ASSE E

AA RILEVATO	m^2	51.94
AE ARGINELLO	m^2	0.19
AI RILEVATO A1–A3	m^2	2.77
CA VEGETALE IN RILEVATO	m^2	2.28
MA FOND NON LEGATA	m^2	1.73
NA FOND LEGATA	m^2	1.69
OA BASE	m^2	1.77
fa SCOTICO IN RILEVATO	m	16.78
ha ANTICAPILLARE IN RIL	m	16.78
ia BONIFICA IN RILEVATO	m	16.78
pa BINDER	m	6.81
qa USURA	m	6.81
ta INERBIMENTO	m	11.67

SEZIONE E–11

PROGRESSIVA 200.00

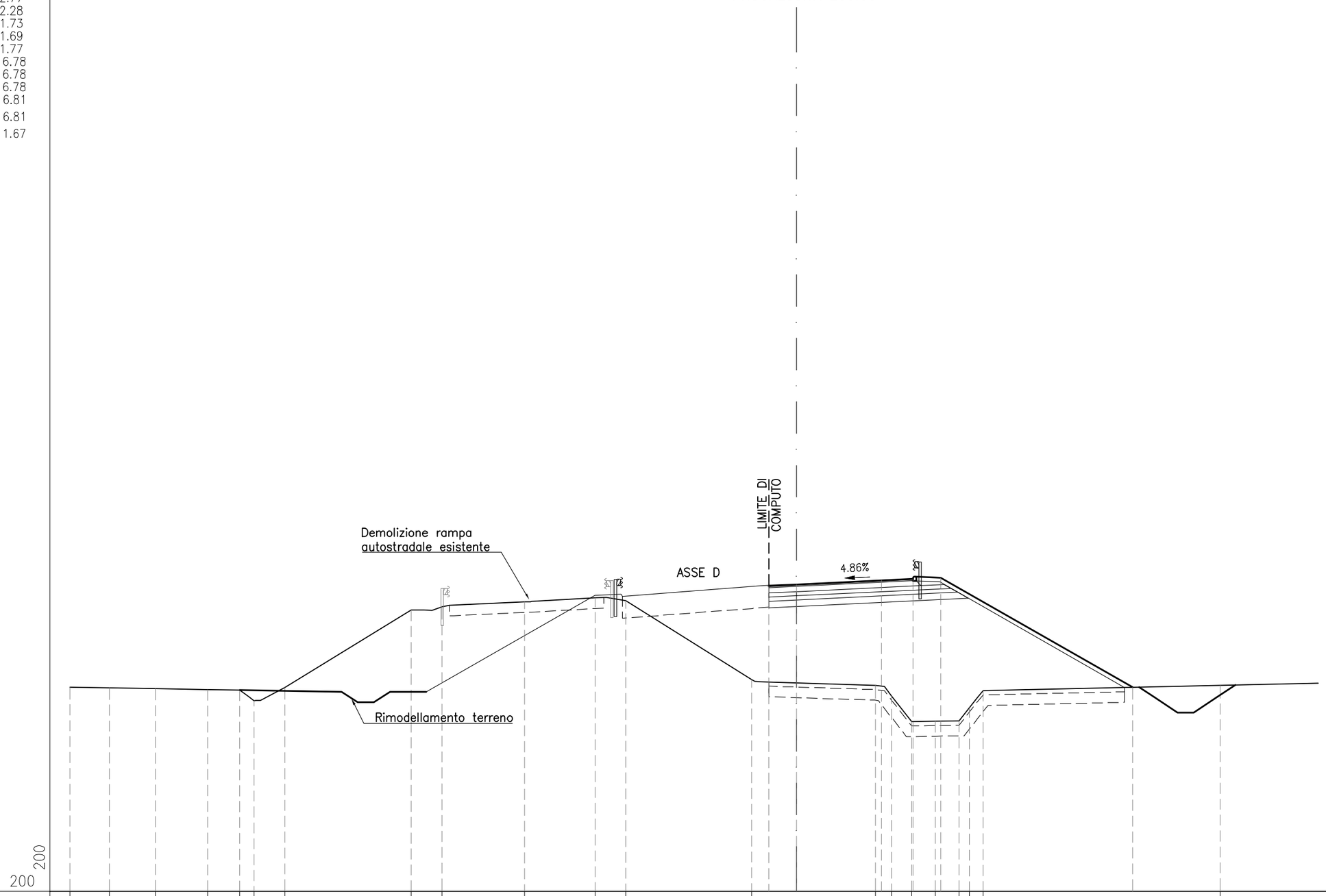

| | | |

ASSE E

AA RILEVATO	m^2	56.89
AE ARGINELLO	m^2	0.19
AI RILEVATO A1–A3	m^2	2.70
CA VEGETALE IN RILEVATO	m^2	2.31
MA FOND NON LEGATA	m^2	1.72
NA FOND LEGATA	m^2	1.66
OA BASE	m^2	1.73
fa SCOTICO IN RILEVATO	m	16.74
ha ANTICAPILLARE IN RIL	m	16.74
ia BONIFICA IN RILEVATO	m	16.74
pa BINDER	m	6.66
qa USURA	m	6.66
ta INERBIMENTO	m	11.78

SEZIONE E–12

PROGRESSIVA 201.64

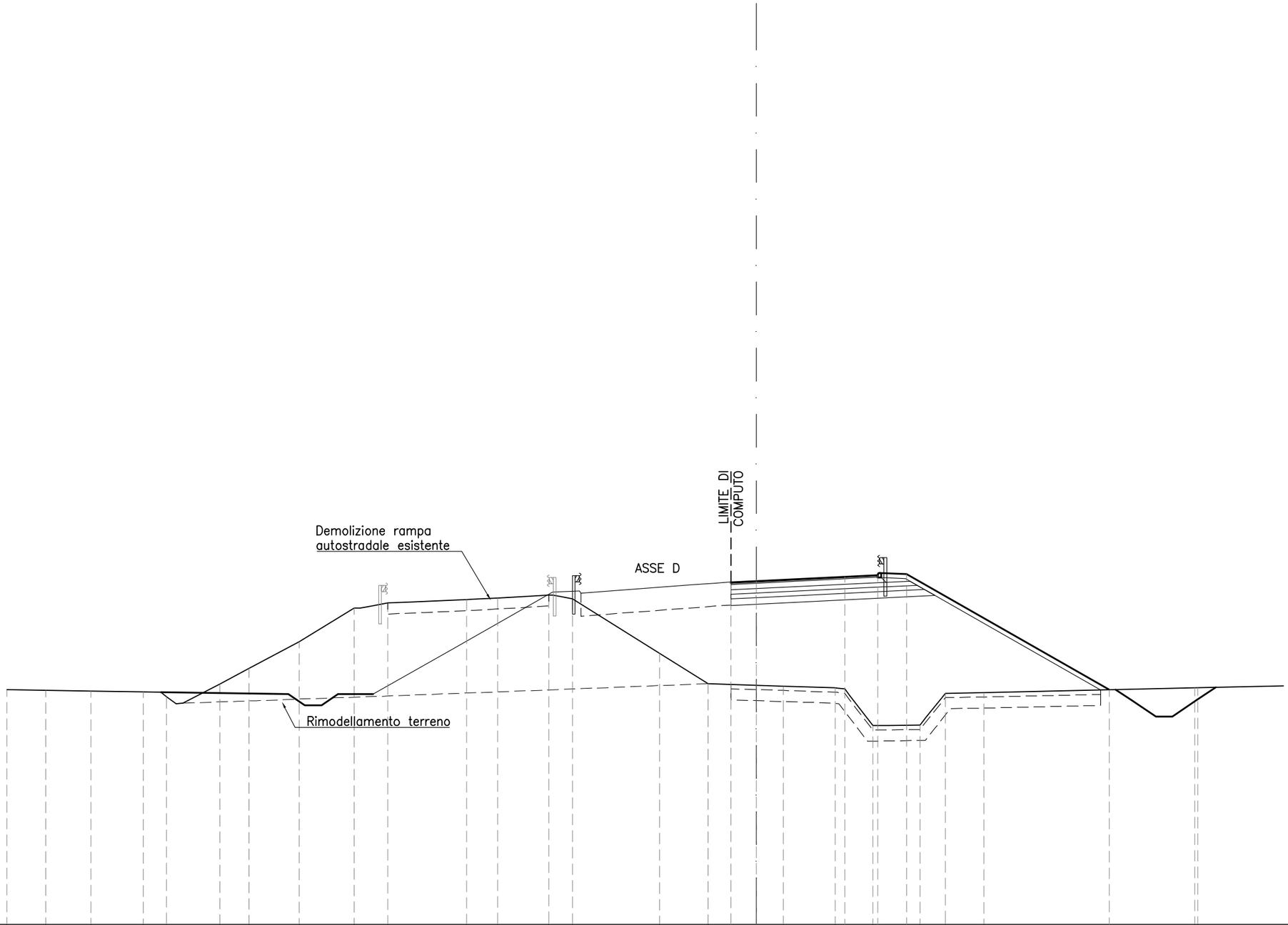

PROGRESSIVE TERRENO	-33.96	-32.19	-30.14	-27.78	-26.72	-24.30	-22.88	-20.71	-18.22	-16.71	-13.14	-11.72	-9.40	-8.34	-4.38	-2.18	1.22	3.56	5.27	7.41	8.56	10.31	19.86	20.00					
PARZIALI TERRENO	6.04	1.77	2.05	2.36	1.06	2.42	1.32	2.27	2.49	1.51	3.57	1.42	2.32	1.06	3.96	2.20	3.40	2.34	1.71	2.14	1.15	1.75	9.55	0.14					
QUOTE TERRENO	4.65	4.62	4.58	4.54	4.32	4.90	5.61	6.81	8.34	8.57	8.72	8.80	8.93	8.76	6.29	4.91	4.81	4.73	3.01	3.04	4.48	4.51	4.73	4.73					
PROGRESSIVE PROGETTO																	-1.16	0.00	4.00	5.50	6.80		15.97						
PARZIALI PROGETTO																	1.16	4.00	1.50	1.30	9.17								
QUOTE PROGETTO																	9.50	9.56	9.75	9.83	9.88		4.64						

ASSE E

AA RILEVATO	m^2	28.06
AI RILEVATO A1–A3	m^2	2.00
AZ RINTERRO	m^2	3.71
BA SCAVO	m^2	11.35
MA FOND NON LEGATA	m^2	1.33
NA FOND LEGATA	m^2	1.33
OA BASE	m^2	1.67
fe SCOTICO IN SCAVO	m	11.26
pa BINDER	m	6.67
qa USURA	m	6.67

SEZIONE E–12bis

PROGRESSIVA 201.64

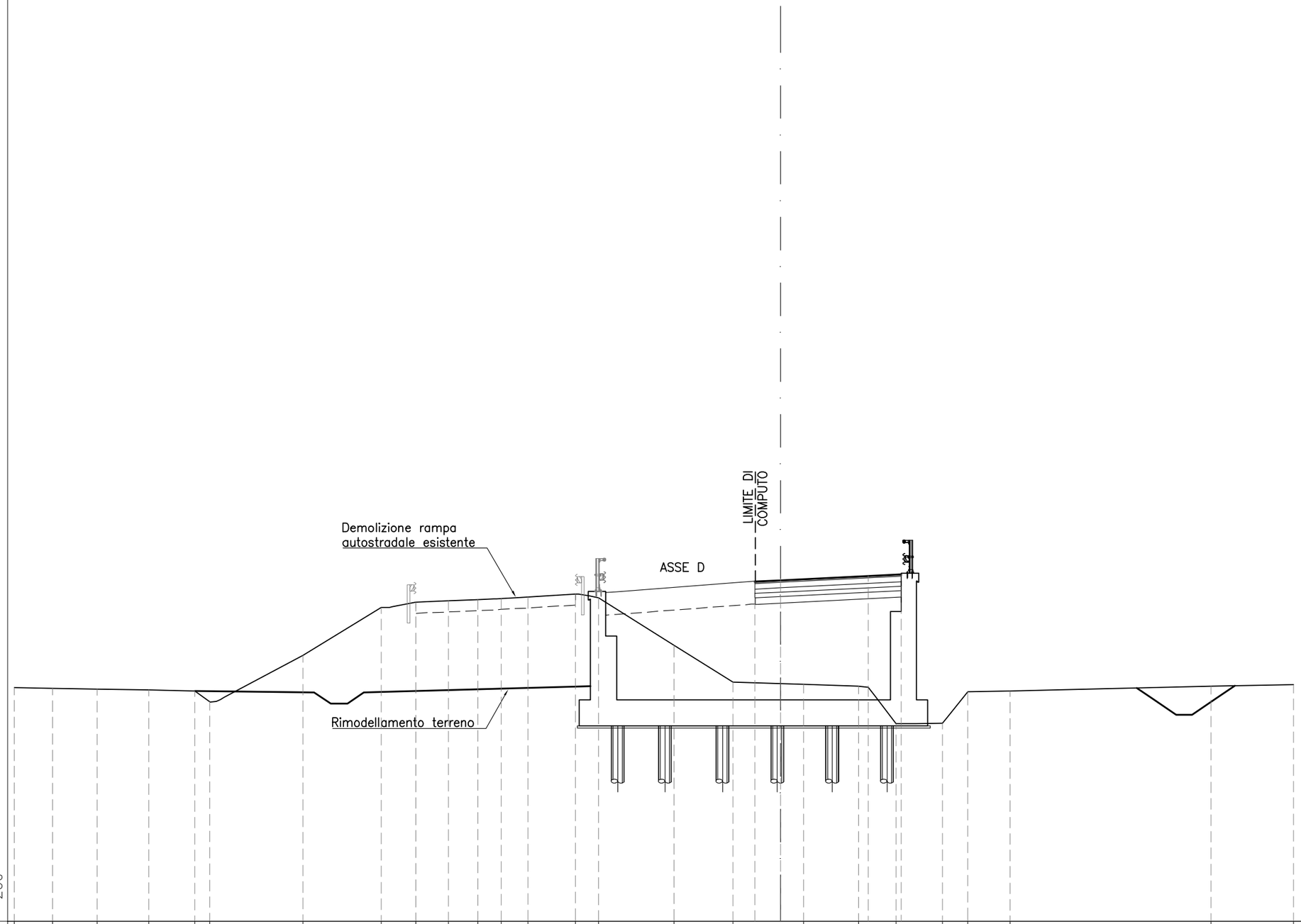

PROGRESSIVE TERRENO	-34.94	-33.19	-31.16	-28.80	-26.71	-26.04	-21.78	-18.22	-16.63	-15.15	-13.81	-12.75	-11.53	-9.36	-8.30	-4.86	-2.18	1.05	3.55	5.26	7.38	8.53	10.46	19.62	23.39	
PARZIALI TERRENO		1.75	2.03	2.36	2.09	0.67	4.26	3.56	1.59	1.48	1.34	1.06	1.22	2.17	1.06	3.44	2.68	3.23	2.50	1.71	2.12	1.15	1.93	9.16	3.77	
QUOTE TERRENO	4.66	4.63	4.60	4.55	4.52	4.01	6.14	8.32	8.56	8.62	8.68	8.73	8.80	8.93	8.76	6.60	4.91	4.81	4.73	3.01	3.04	4.48	4.51	4.72	4.80	
PROGRESSIVE PROGETTO																		-1.17	0.00	4.00	5.50					
PARZIALI PROGETTO																		1.17	4.00	1.50						
QUOTE PROGETTO																		9.50	9.56	9.75	9.83					

ASSE E

AA RILEVATO	m^2	30.99
AI RILEVATO A1–A3	m^2	1.58
AZ RINTERRO	m^2	2.89
BA SCAVO	m^2	12.08
MA FOND NON LEGATA	m^2	1.05
NA FOND LEGATA	m^2	1.05
OA BASE	m^2	1.31
fe SCOTICO IN SCAVO	m	9.32
pa BINDER	m	5.25
qa USURA	m	5.25

SEZIONE E–13

PROGRESSIVA 239.91

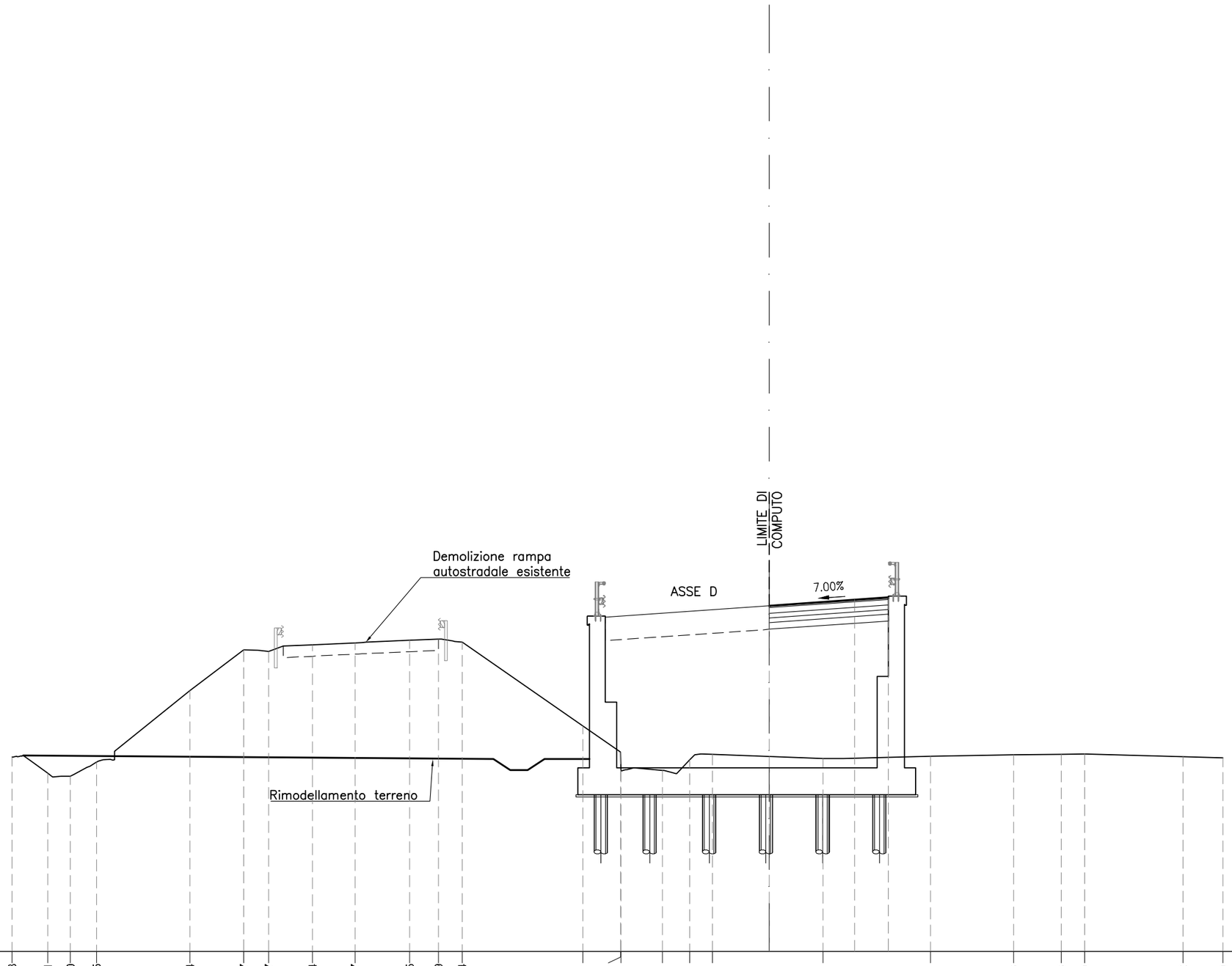

−4

200

200

PROGRESSIVE TERRENO	-33.38	-31.81	-30.80	-29.65	-25.54	-23.17	-22.07	-20.14	-18.27	-15.85	-14.59	-13.54	-8.22	-6.55	-6.54	-4.71	-3.51	-2.51	2.37	7.10	10.76	12.86	13.90	18.22	20.00		
PARZIALI TERRENO	1.57	1.01	1.15	4.11	2.37	1.10	1.93	1.87	2.42	1.26	1.05	5.32	1.67	0.01	1.83	1.20	1.00	4.88	4.73	3.66	2.10	1.04	4.32	1.78			
QUOTE TERRENO	4.59	3.87	3.73	4.36	7.51	9.30	9.24	9.52	9.62	9.72	9.78	9.63	5.95	4.80	3.96	3.98	4.46	4.69	4.52	4.62	4.69	4.70	4.72	4.59	4.54		
PROGRESSIVE PROGETTO																			0.00					3.75		5.25	
PARZIALI PROGETTO																			3.75					1.50			
QUOTE PROGETTO																			11.25					11.51		11.62	